TOSCANA NVOVA TAVOLA.
GALLIAE CISALPINAE SEV LOMBARDIAE PARS.
FLAMINIAE SEV ROMANIOLAE PARS.
SETTENTRION.
MONTE
APENNINO
FIORENZA
PRATO MAGNO.
OCCIDENTE.
ORIENTE.
MAREMMA
MARE TOSCO
MEZOIORNO.
GILIO
Giannutti
Gorgona
Capraia
Pianosa
Elba
Monte Argentaro
Orbetello
Talamone
Piombino
Portoferraio
Lucca
Pisa
Livorno
Siena
Volterra
Pistoia
Prato
Arezzo
Cortona
Montepulciano
Pienza
Montalcino
Grosseto
Massa
Carrara
Pontremoli
Castiglione
Castiglion Fiorentino
Castiglion della Pescaia
Castiglion Bonizio
Castiglion Ferrato
Castiglion Chiusino
Castiglion Bernardo
Castiglion Ghibellino
Castiglion Arnolfo

Thusciae descriptio, H.Bellarmato, cm.32x50, 1580

Tusciae antiquae typus, Ortelio, cm.32x49 - 1584

Tuscia, G.Mercatore, cm. 33x46, 1589

Dominio Fiorentino, Stefano Monaco, Ortelio, cm. 35x47, 1595

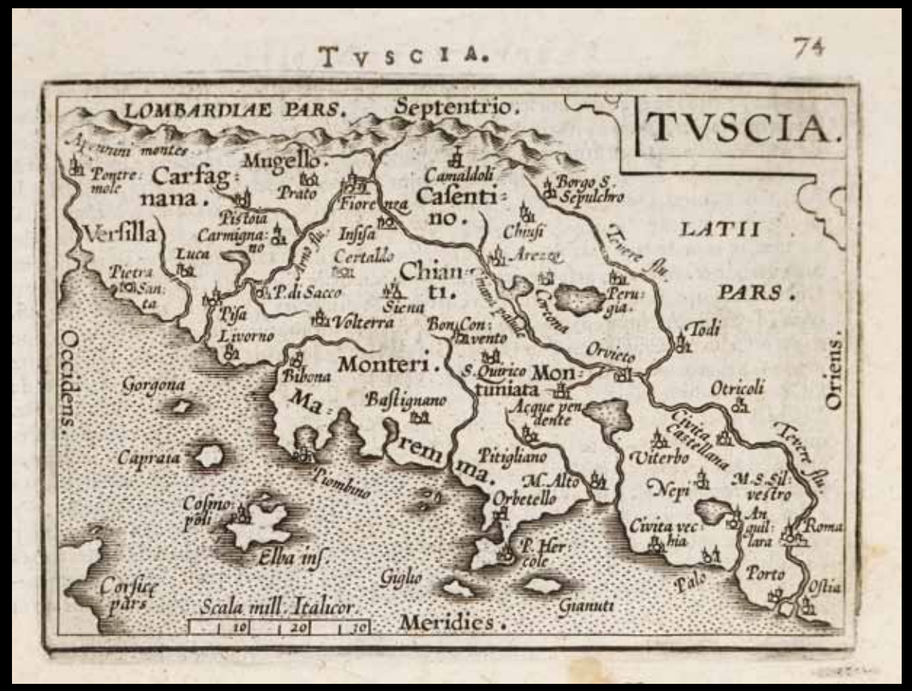

Tuscia, Ortelio, cm.7,50x11,00 - 1610

Thusciae descriptio, H.Bellarmato, cm.8x11, XVII sec.

Tuscia, cm.8,50x12,50 - XVII sec.

Thusciae descriptio, Ortelio, cm. 7,50x10,50 - XVII sec

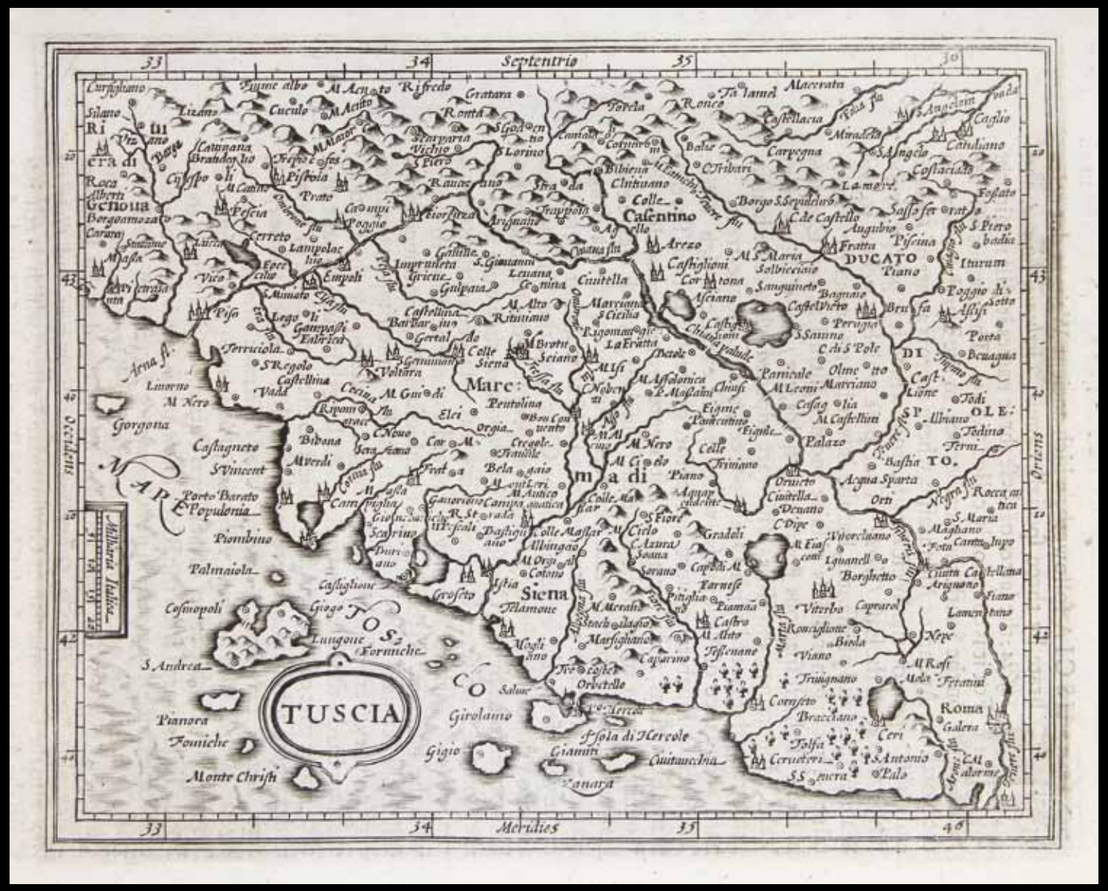

Tuscia, cm.14x17,50 - XVII sec.

SEPTENTRIO
MERIDIES
OCCIDENS
ORIENS
MARE TOSCO
TVSCIA
Milliaria communia Italiae
Gorgona
Capraia
Pianosa
Formiche
Monte Christi
Giglio
Zanara
Giannutri
Ischia
Roma
Viterbo
Ancona
Lucca
Pisa
Siena
Arezzo
Perugia
Orvieto
Lago di Perugia
Lago di Bolsena
Lago di Castiglione
Lago di Vadimone
Lago di Bracciano
Lago di Sutri
Lago di Nemi
Lago di Albano
Lago di Castel Gandolfo
Lago di Ostia
Lago di Tarquinia
Lago di Ischia
Lago di Ischia
Lago di Isch

Tusciae antiquae descriptio, Ortelio, cm.35x50, XVII sec.

Tuscia, G. A.Magini, cm.12,50x17,50 - 1620

DOMINIO
FIOREN.
TINO
Al Ser.mo Sig.r Gran
Duca di Toscana
&c.
Paolo di Giò. Ant.o
Magini
STATO DI LVCCA
STATO DI SIENA
Signoria di Piombino
Maremma di Siena
Septentrio
Meridies
MAR TOSCO
TIRRENO, O SVPERIORE
OVVERO
Pisa
Lucca
Siena
Pistoia
Prato
Firenze
Pontremoli
Sarzana
Carrara
Massa
Lerici
Portovenere
Livorno
Piombino
Grosseto
Orbetello
Porto Ercole
Gorgona
Capraia
Elba
Pianosa
Giglio
Montecristo
Giannutri
Giannutri
Lago di Perugia
Lago di Bolsena
Lago di Chiusi
Lago di Castiglione
Lago di Massaciuccoli
Lago di Bientina
Lago di Fucecchio
Lago di Vaccaia
Lago di Sesto
Lago di Porta
Lago di Pontecchio
Lago di Ripa
Lago di Ripa
Lago di Ripa

Etruriae antiquae descriptio, P.Cluverio, cm.28x36, 1624

MAGNVS ETRVRIÆ DVCATVS.

Magnus Etruriae Ducatus, I.Hondio, cm.18x25, 1627

Parte di Lombardia
STATO DI MODENA.
STATO DI BOLOGNA.
Parte del Golfo di Venetia
ROMAGNA
STATO DELLA CHIESA
Liguria
MARE
INFERIORE
OVERO
TYRRHENO
O PVRE MAR TOSCO
STATO DI LVCCA
Val di Chiana
Val di Cecina
Val di Cornia
Val di Pesa
Val di Nievole
Val di Sieve
Val di Lima
Val di Magra
Val di Serchio
Val di Pisa
Val di Cerra
Val di Sarna
Val di Lamone
Val di Montone
Val di Ronco
Val di Savio
Val di Marecchia
Val di Tevere
Val di Tronto
Val di Nera
Val di Chienti
Val di Tenna
Val di Aso
Val di Tesino
Val di Tronto
Val di Vomano
Val di Pescara
Val di Sangro
Val di Trigno
Val di Biferno
Val di Fortore
Val di Ofanto
Val di Bradano
Val di Sinni
Val di Crati
Val di Neto
Val di Mazara
Val di Noto
Val di Demone
Val di Mone
Val di Ragusa
Val di Noto
Val di Mazara

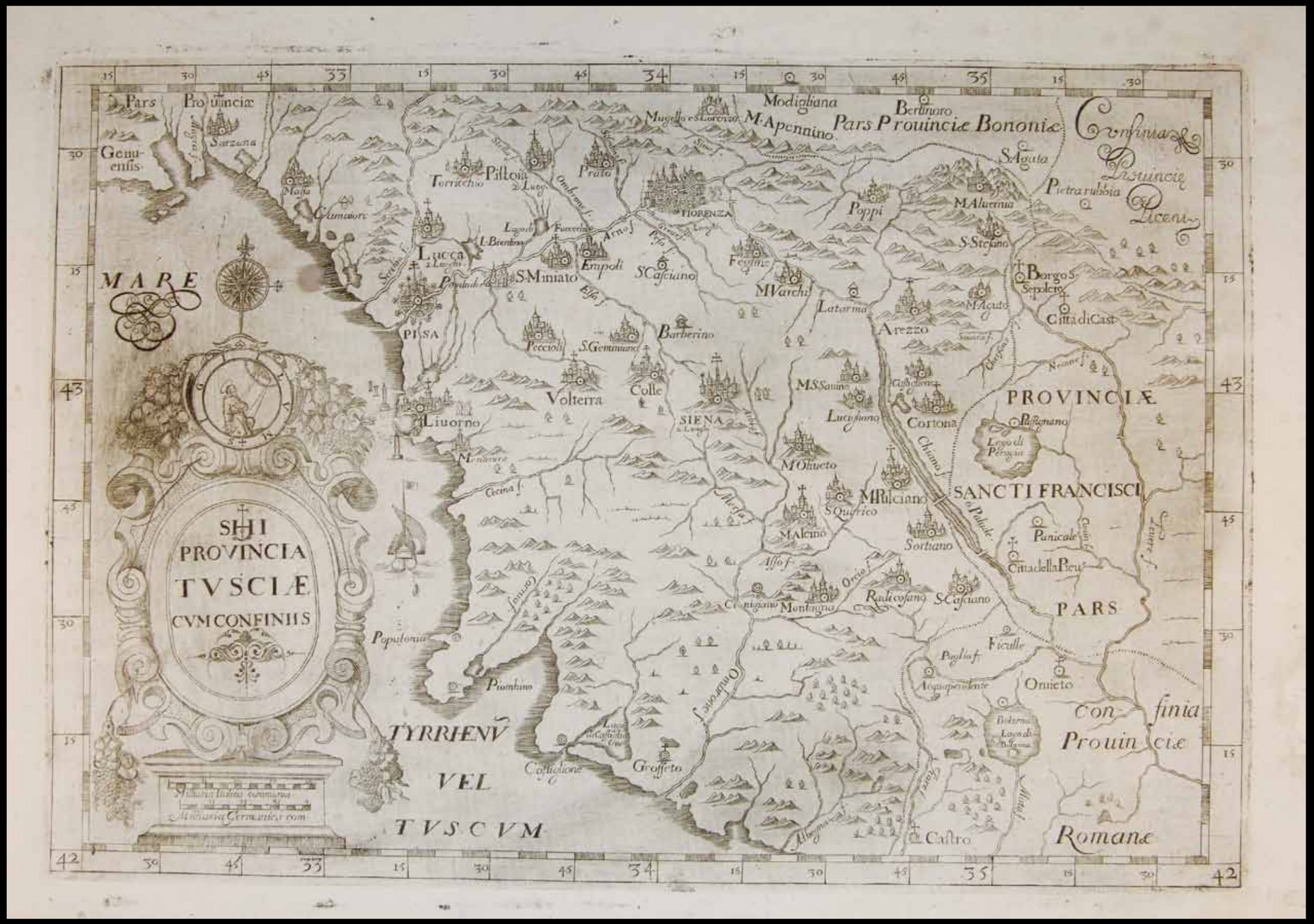

Provincia Tusciae cum confiniis, I.Montecalerio, cm.22x32, 1649

Ordinis eremitarum sancti Augustini, F.A.Lubin, cm.13x17, 1659

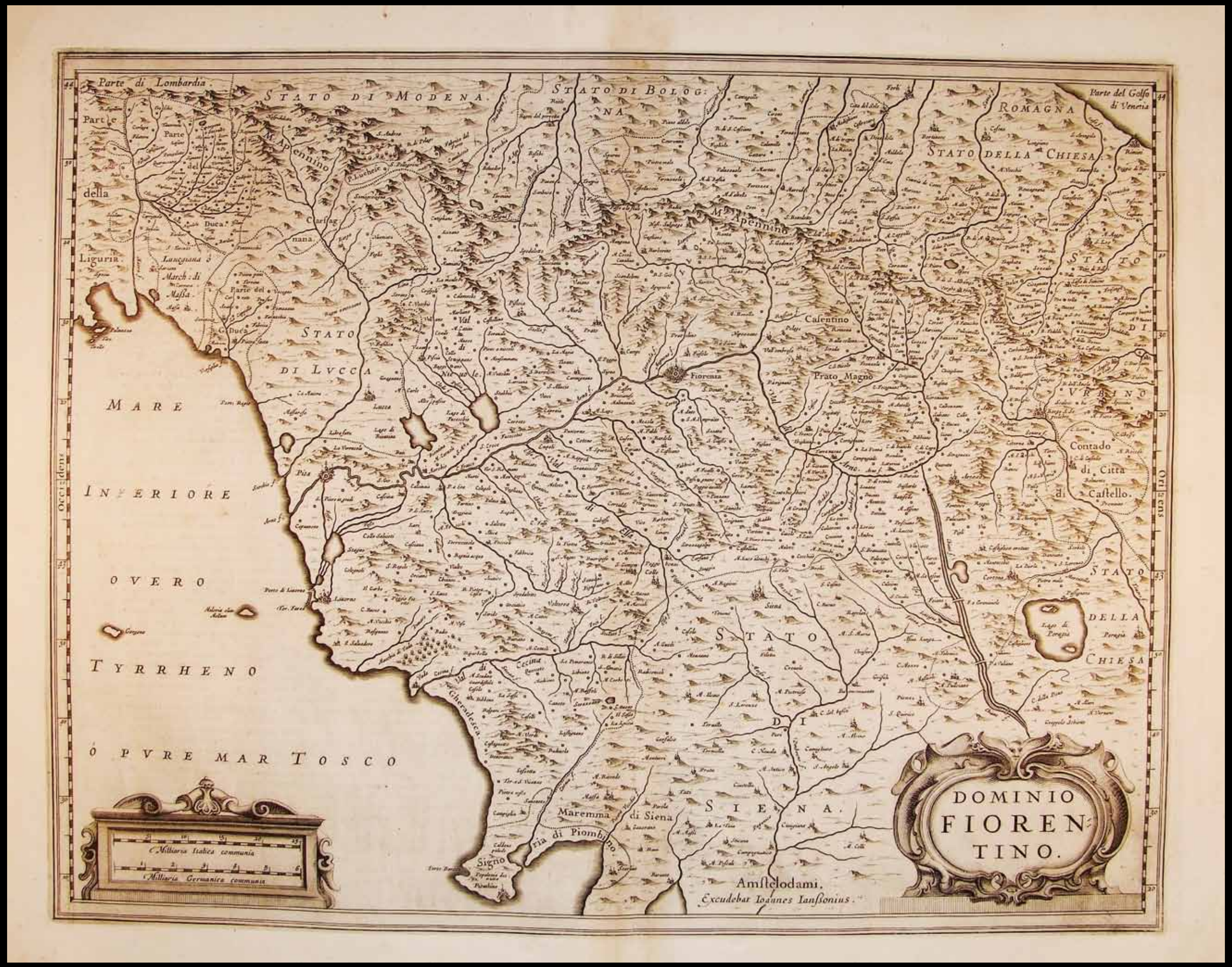
Parte di Lombardia
STATO DI MODENA
STATO DI BOLOGNA
Parte del Golfo di Venetia
ROMAGNA
STATO DELLA CHIESA
Liguria
Lunegiana
Marchesato di Massa
Parte del Ducato
STATO DI LUCCA
Lucca
Pisa
Fiorenza
Prato Magno
Val di Arno
Val di Elsa
Val di Cecina
Val di Chiana
Val di Tevere
Val di Tiberina
Val di Sieve
Val di Lamone
Val di Marecchia
Val di Metauro
Val di Chiascio
Val di Nera
Val di Tronto
Val di Pesa
Val di Cornia
Val di Cecina
Val di Fiora
Val di Ombrone
Val di Orcia
Val di Paglia

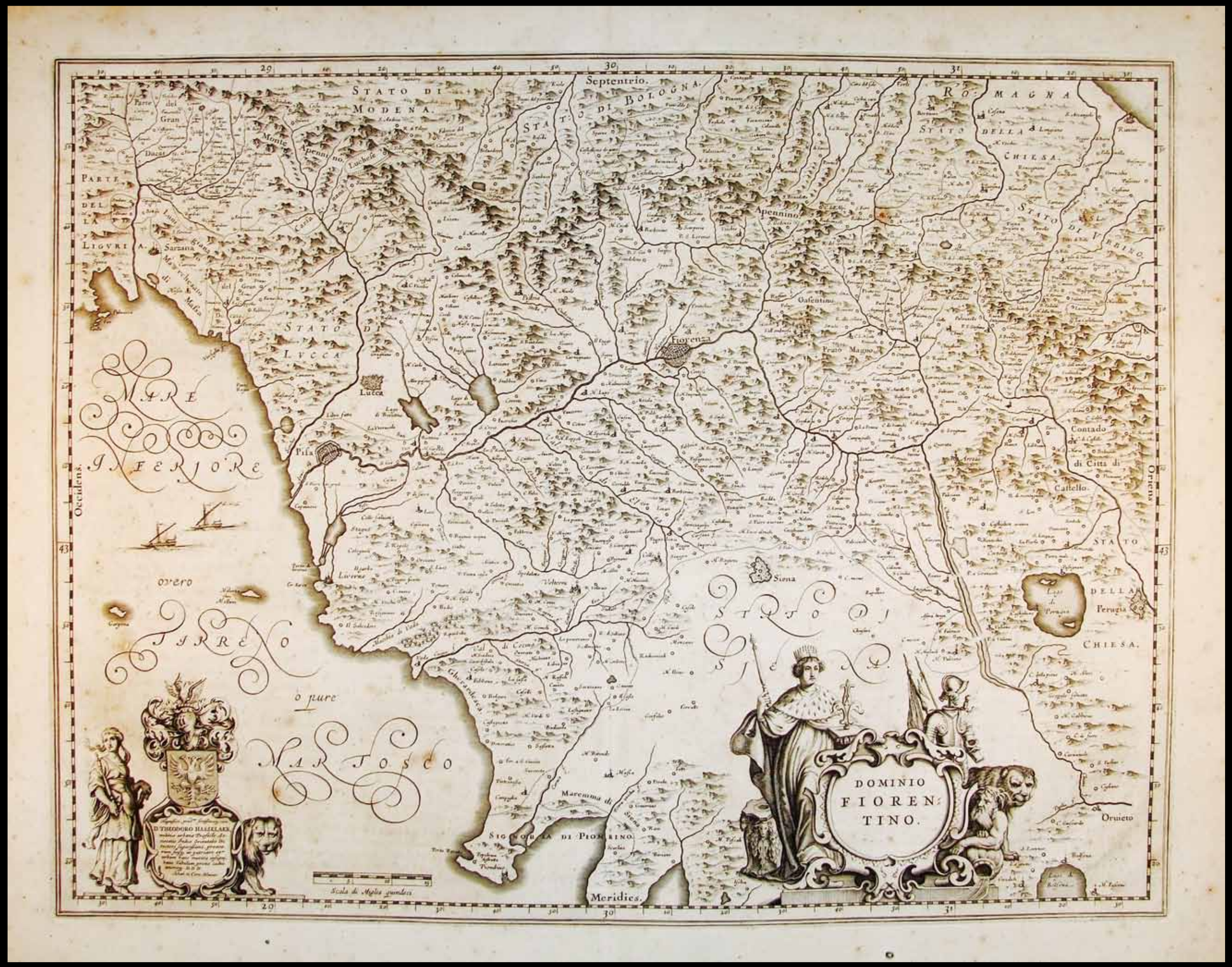

Dominio Fiorentino, J.Blaeu, cm.38x50, 1667

Tusciae sive Hetruriae antiquae typus, P.Cluverio, cm.15,50x20, 1683

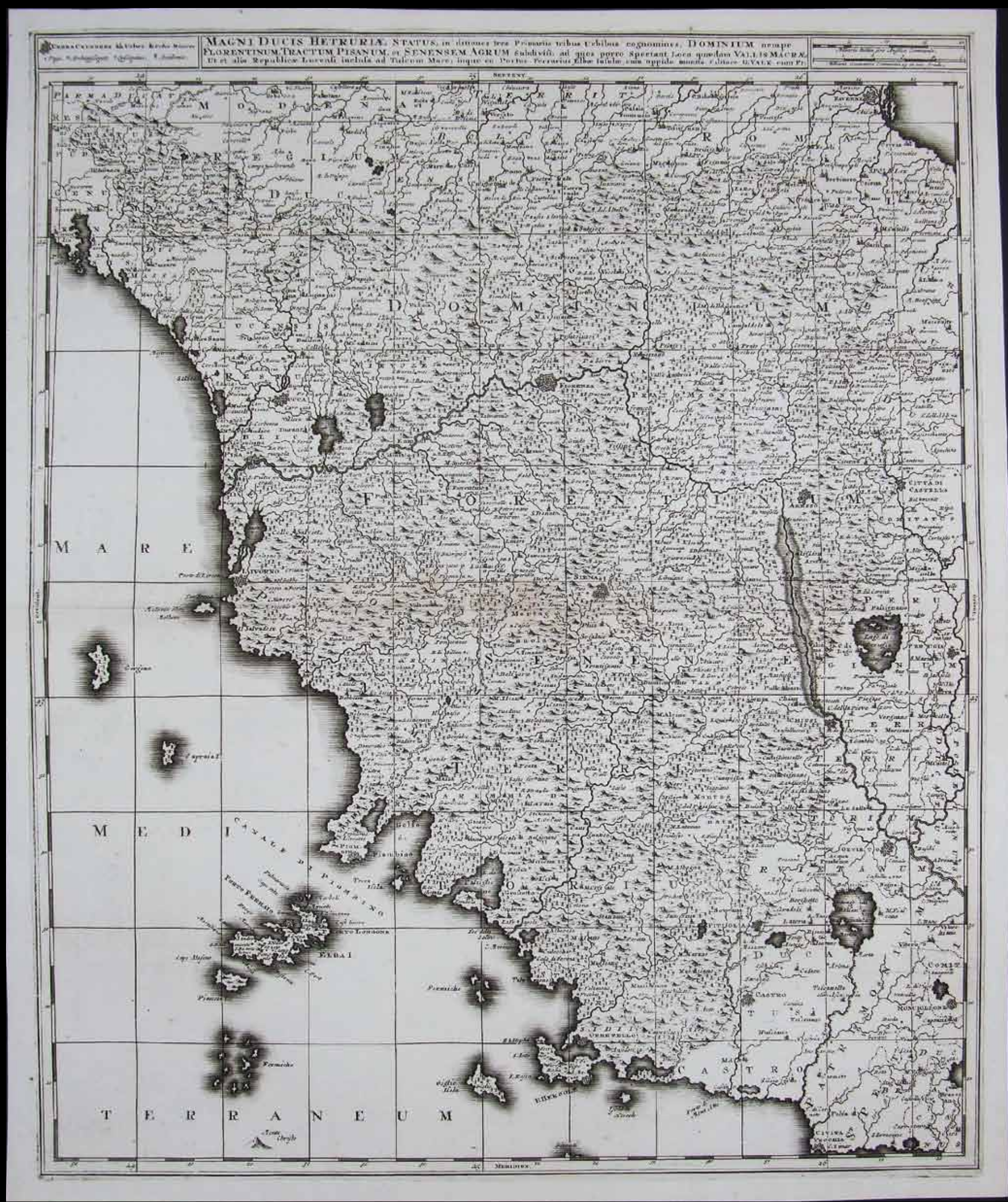

Magni Ducis Hetruriae, G.Valk, cm.60x49, 1690 ca.

Tusciae Antiquae Descriptio, Ortelio, cm. 34x48, 1696

Le Grand Duché de Toscane, P.Vander, cm.22,50x30, XVIII sec.

Estat du Grand Duc de Toscane, Covens-Mortier, cm.58x44, 1705

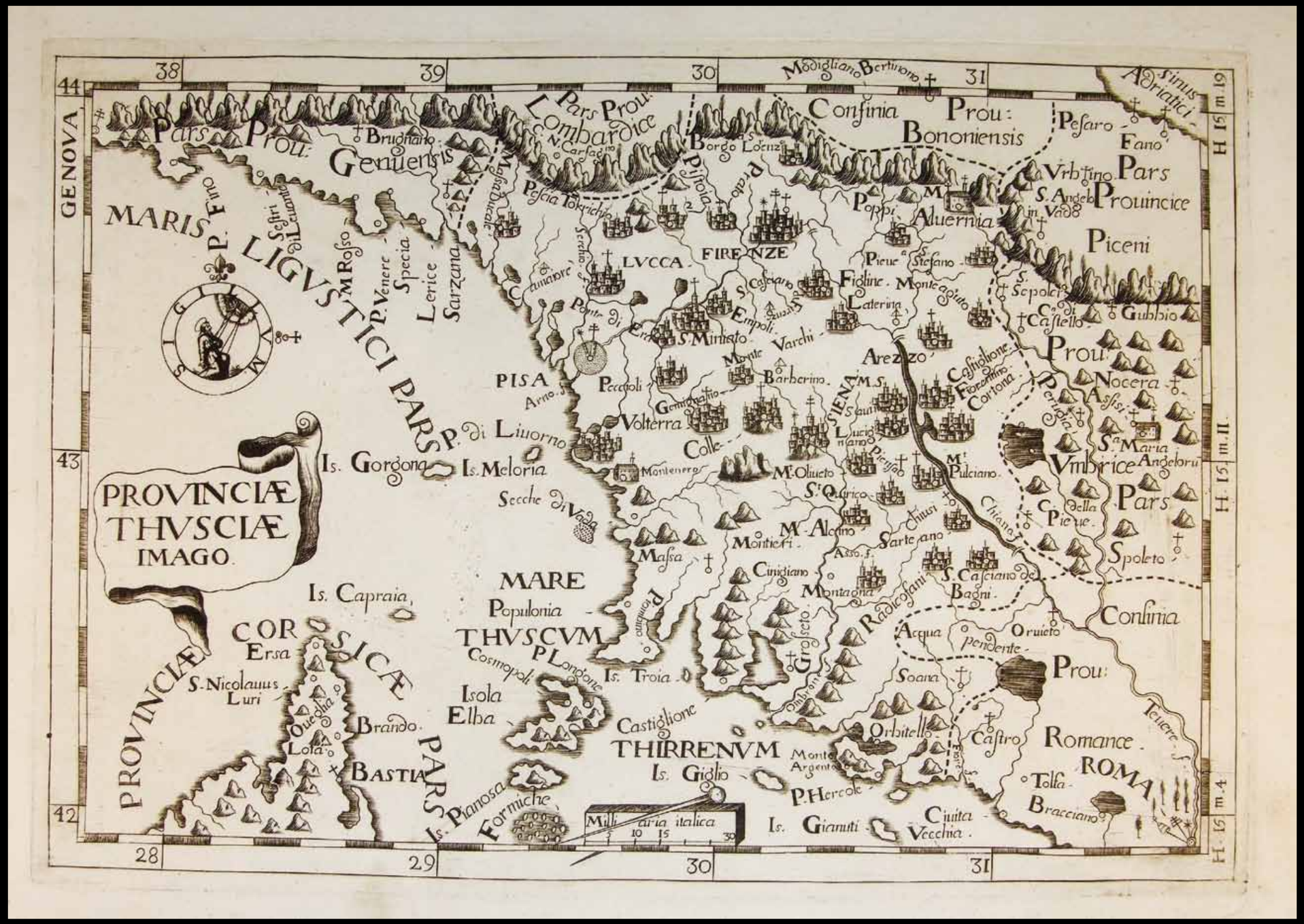

Provinciae Thusciae imago, I.Montecalerio, cm.23x33, 1712

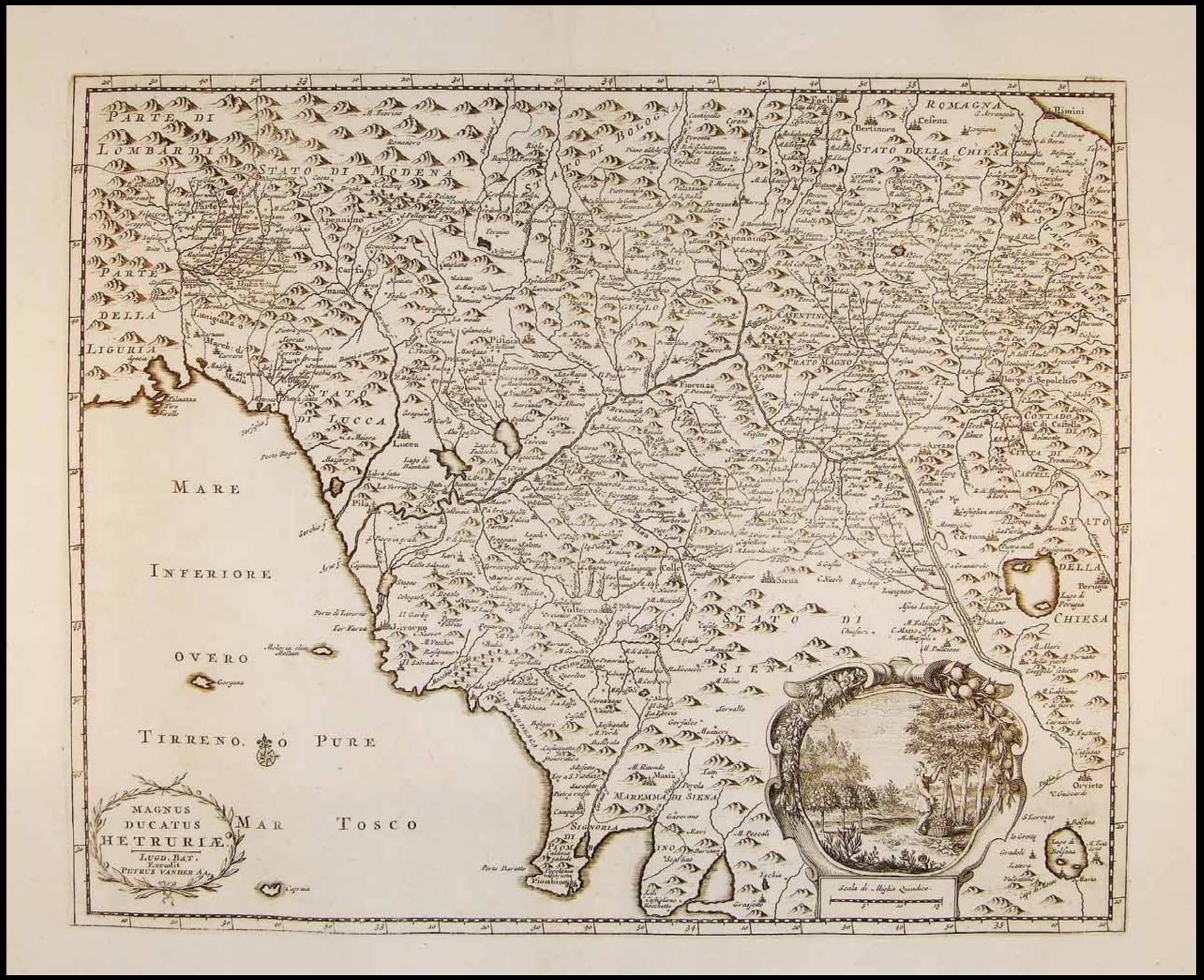

Magnus Ducatus Hetruriae, P.Vander, cm.30x37, 1715 ca.

Florentz und die Republic Lucca, J.G.Schreibern, cm.16x24, 1720 ca.

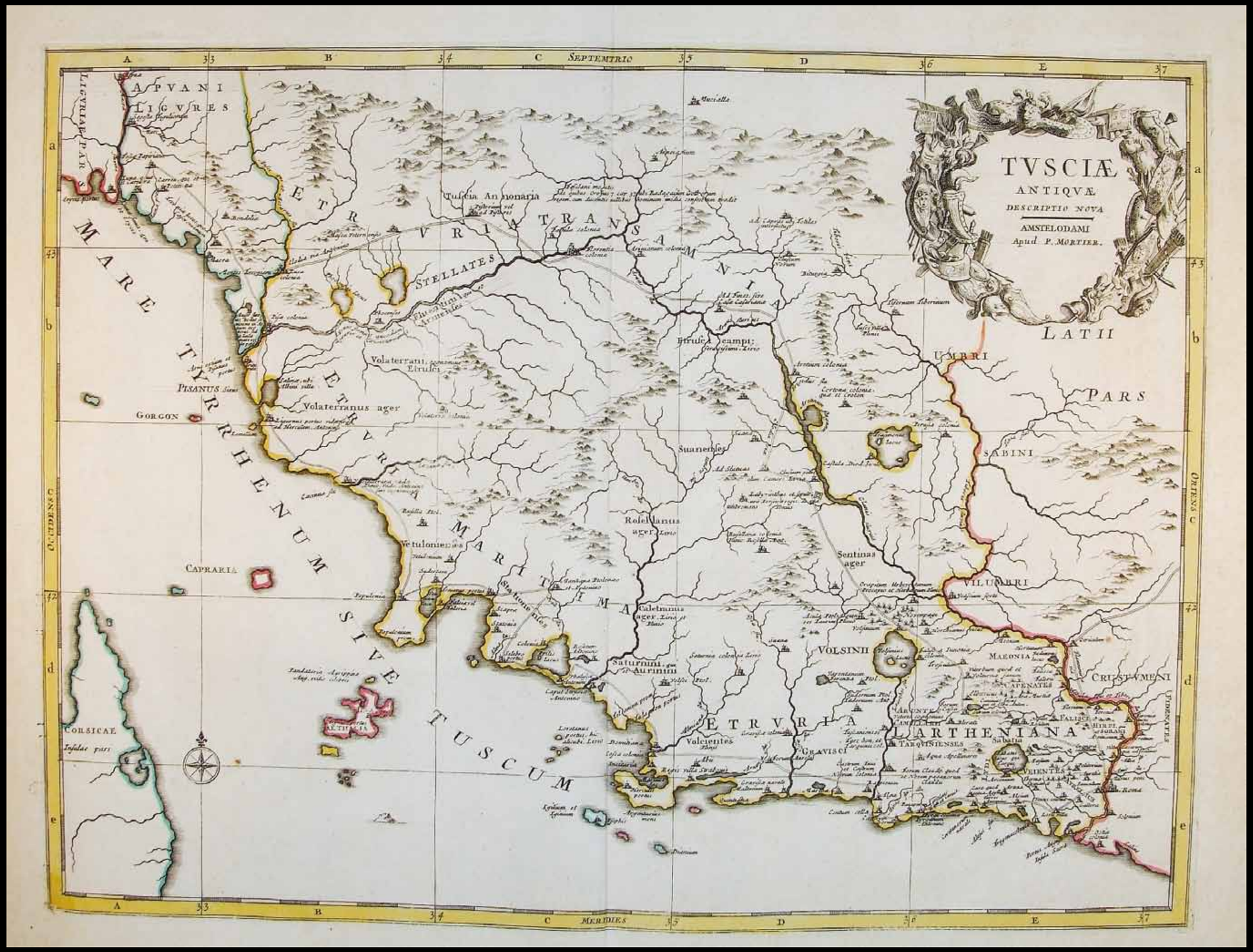

Tusciae antiquae, Mortier, cm.36x48, 1720 ca.

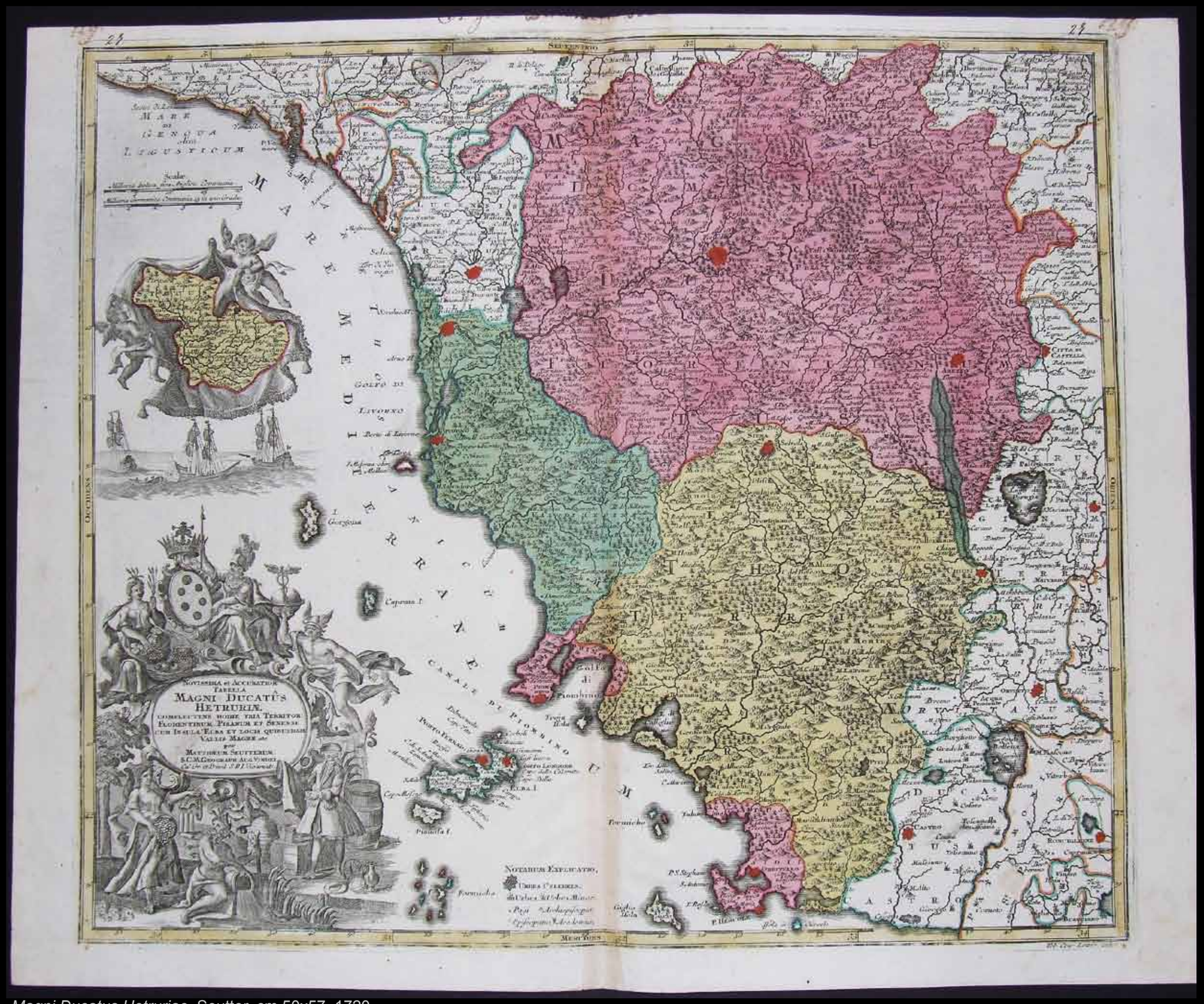

Magni Ducatus Hetruriae, Seutter, cm.50x57, 1720

Etruria vetus et nova, T. Vercruysse, cm.48x57, 1724

Stato generale della Toscana, G.C.Cigni, cm.45x55, 1745

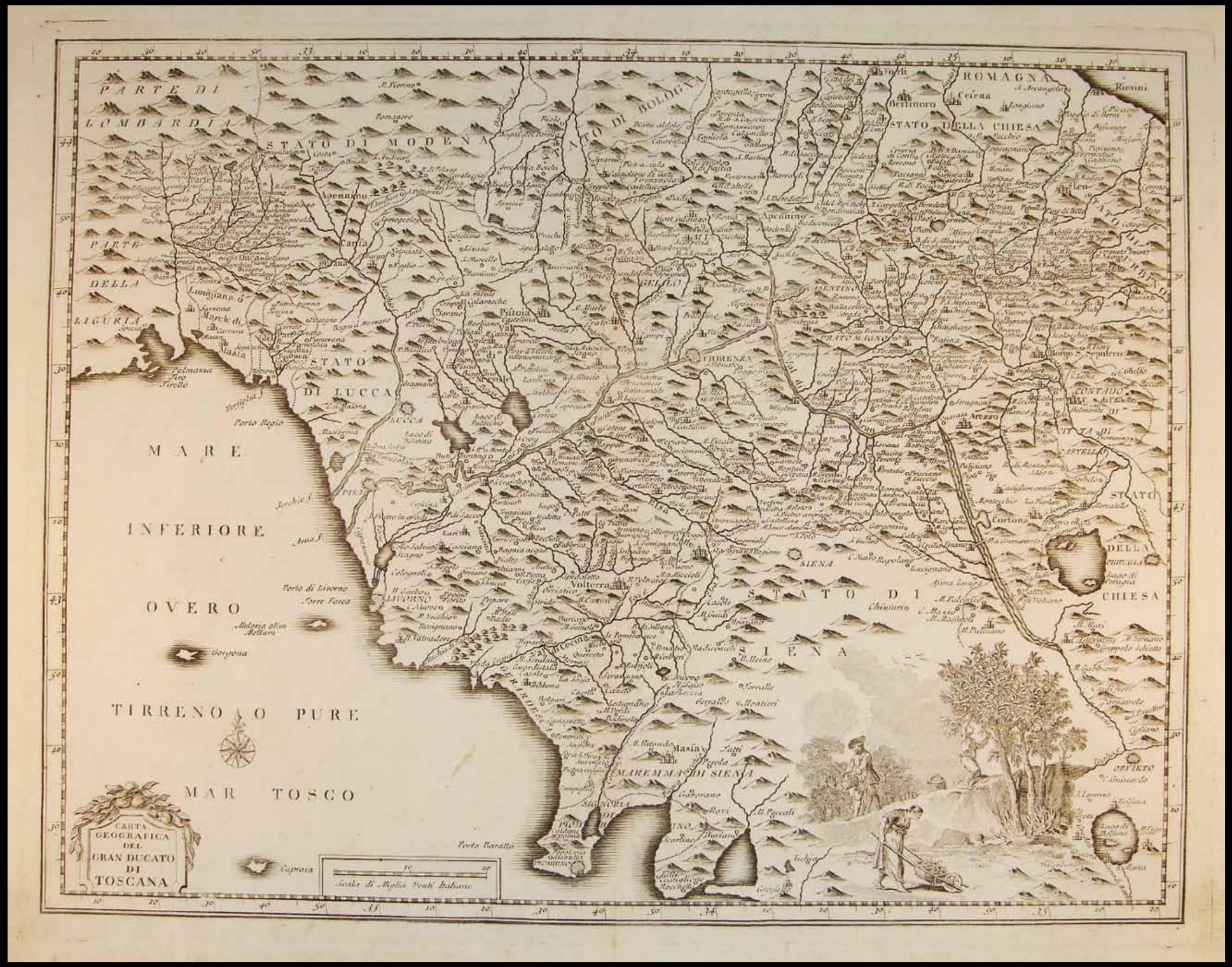

Carta geografica del Gran Ducato di Toscana, Salmon, cm.33x43, 1757

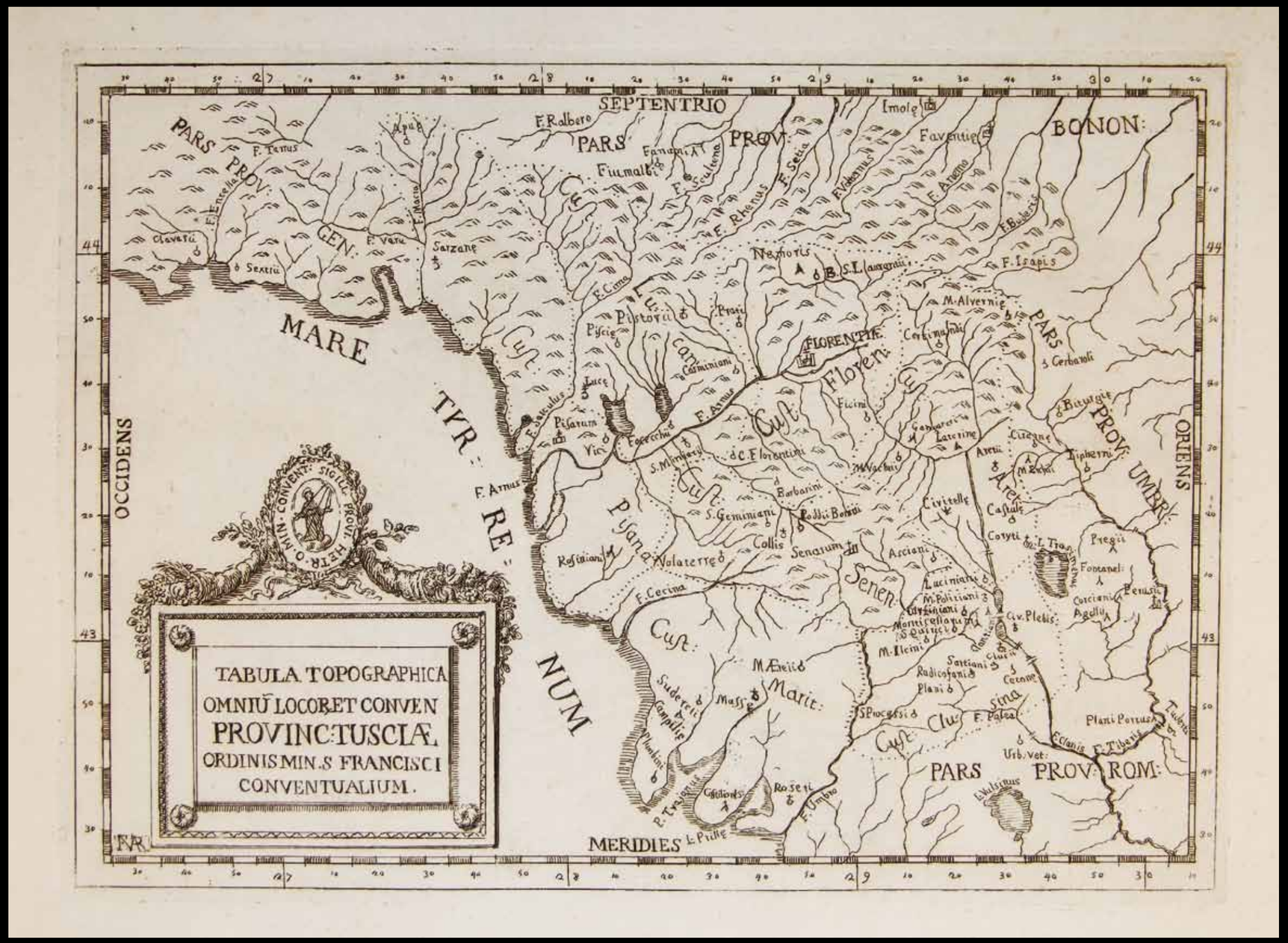
TABULA TOPOGRAPHICA
OMNIŪ LOCORET CONVEN
PROVINC: TUSCIÆ.
ORDINIS MIN.S FRANCISCI
CONVENTUALIUM.
SEPTENTRIO
MERIDIES
MARE TYRRENUM
OCCIDENS
ORIENS
PARS PROV.
PARS PROV. ROM:
PARS PROV. UMBR:
BONON:
FLORENTIN.
Imolę
Faventię
Pistorii
Lucę
Pisarum
Volaterrę
Senarum
Senen.
Arcianę
Civitellę
Castellę
Arezzo
Cortyti
Sarzanę
Sextrii
Clavarii
Nemoris
M. Alvernię
Cortinianę
Fiesolę
Pyana
Cust.
Marit.
Cluſina
Urb. vet:
Plani Portus
Tuberis
Tiberis
Ostiolus
Rosetę
Massę
Suderetę
Campilię
Plutini
Castiloni
Rosetę
Prillę
Umbro
Arnus
Serchio
Cecina
Ombrone
Ticinus
Tanaro
Scultenna
Reno
Sesia
Adda
Ticino
Po
Tanus
Vara
Magra
Serchio
Arno
Cecina
Ombrone
Tiber
Nera
Velinus
Aterno
Sagrus
Isapis
Bubeſis
Cerbaroli
Biturgis
Tiphernus
Clusinus
Tiberis
Clanis
Paglia
Chiana
Pesa
Elsa
Era
Cecina
Fontanel
Corciani
Pennsis
Agellu
Pregis
Civ. Plebis
Sartiani
Radicofani
Planis
Lucinianę
M. Poliziani
Montepulciano
Montepulciano
Cortinianę
Lateriną
Gambarei
Arezzo
Castellę
Cortyti
Fiesolę
Barbarini
Pollii Bobini
S. Geminiani
Collis
Rosiliani
Volaterrę
Cecina
Luccę
Pisarum
Vicę
Serchio
S. Miniatus
Fiumalbo
Fanano

Granducato di Toscana, Pagani, cm. 60x60, 1773

Carte du Grand-Duché de Toscane, P.Santini, cm.47x56, 1776

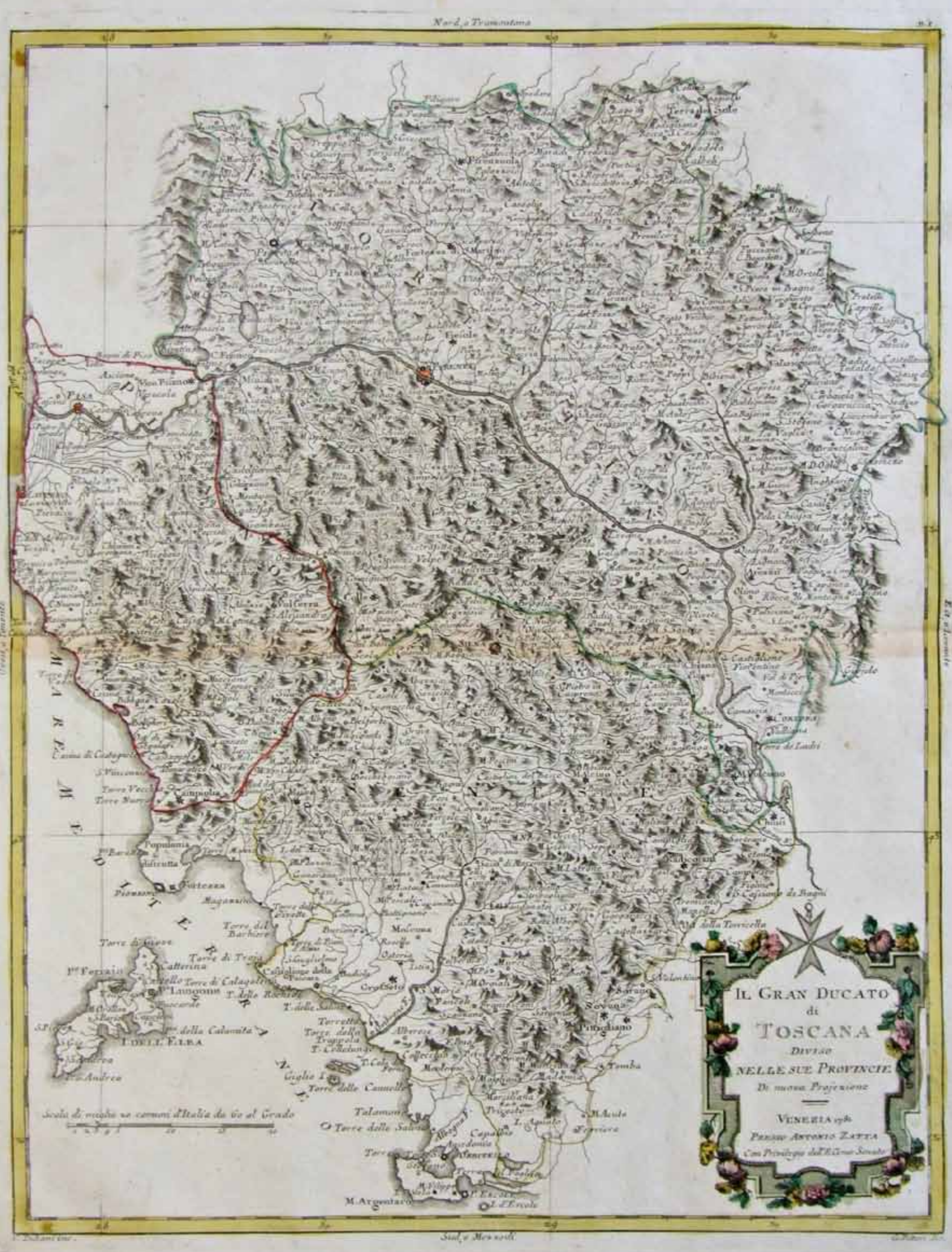

Il Gran Ducato di Toscana diviso nelle sue Provincie, A.Zatta, cm.42x33, 1781

La Toscana divisa nelle sue provincie, Pazzini-Carli, cm.32x23, 1788

Granducato di Toscana (parte settentrionale), G.M.Cassini, cm. 33x47, 1791

Granducato di Toscana (parte meridionale), G.M.Cassini, cm.33x47, 1791

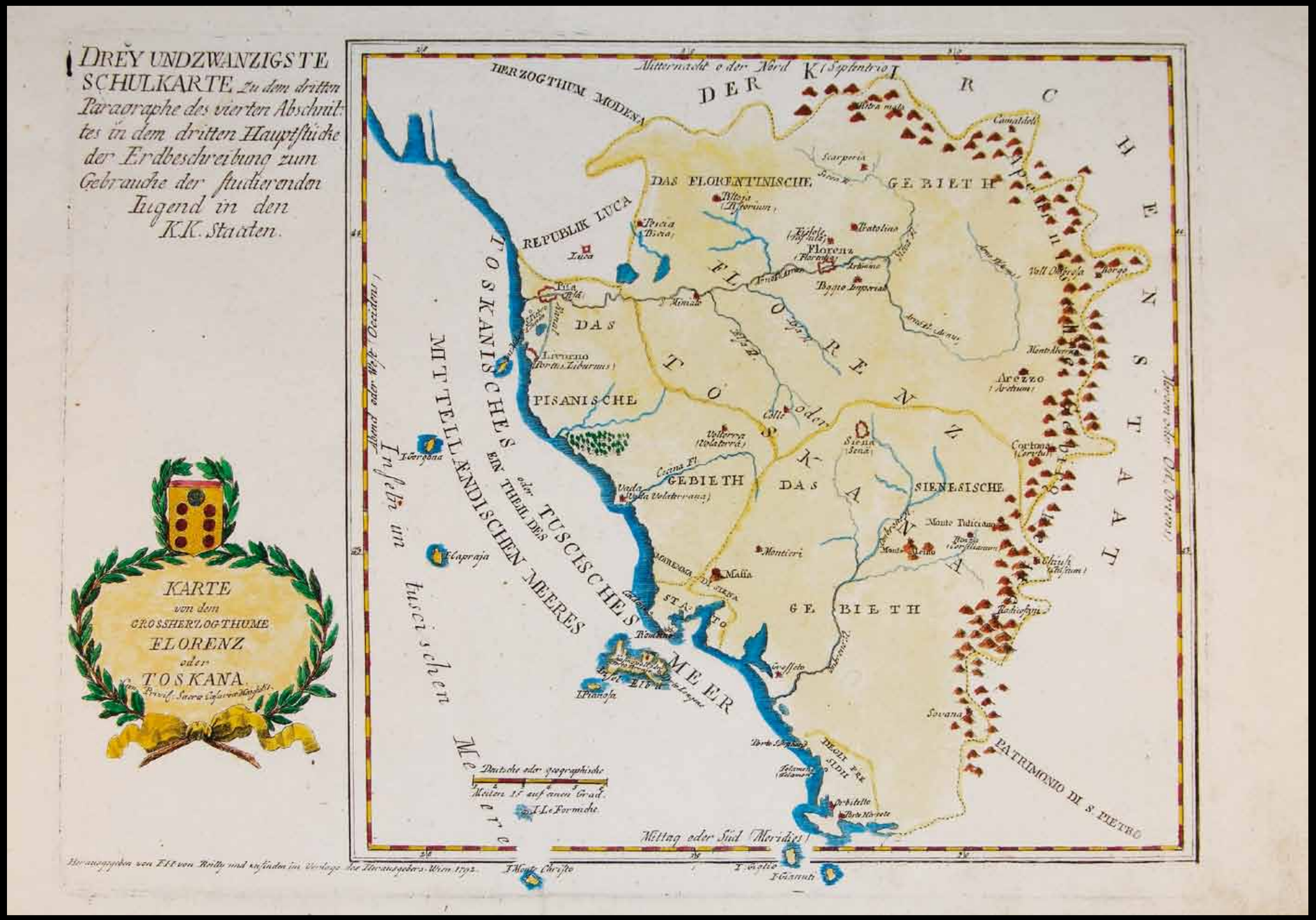

Toskana, Von Reilly, cm.25x34, 1792

Il Gran Ducato di Toscana diviso nelle sue provincie, A.Zatta, cm.40x30, 1796

Grossherzogthum (granducato) *Toskana*, da Atlas von Italien, cm.33x40, 1796

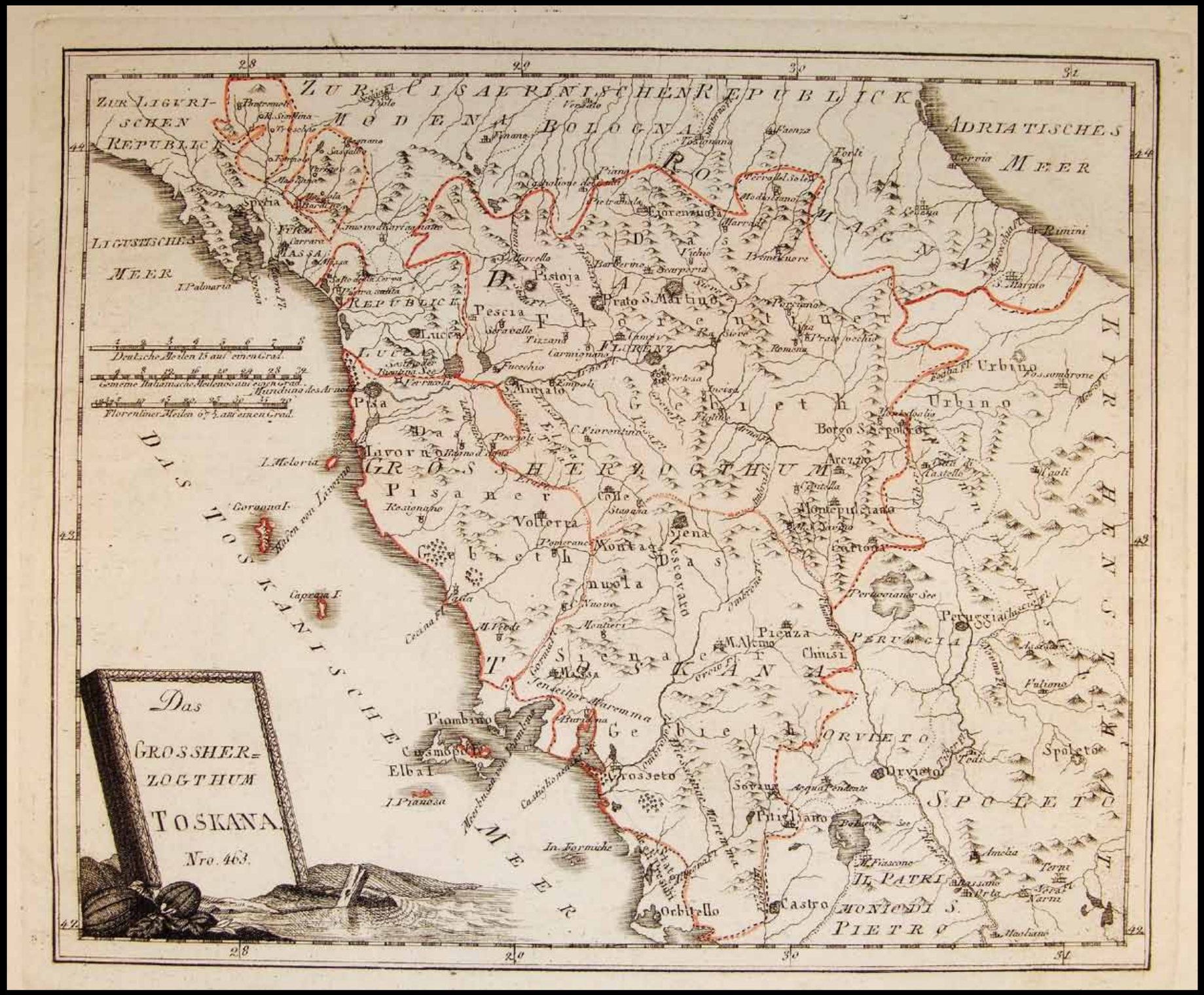

Grossherzogthum (granducato) *Toskana*, Von Reilly, cm.24,50x29, 1797

Grand Duché de Toscane, P.F.Tardieu, cm.33x43, 1799 ca.

La Toscana ed il Lucchese, G.Pasquali, cm.23x18, fine XVIII sec.

Carta della Toscana, A.Terreni, cm.50x60, 1801

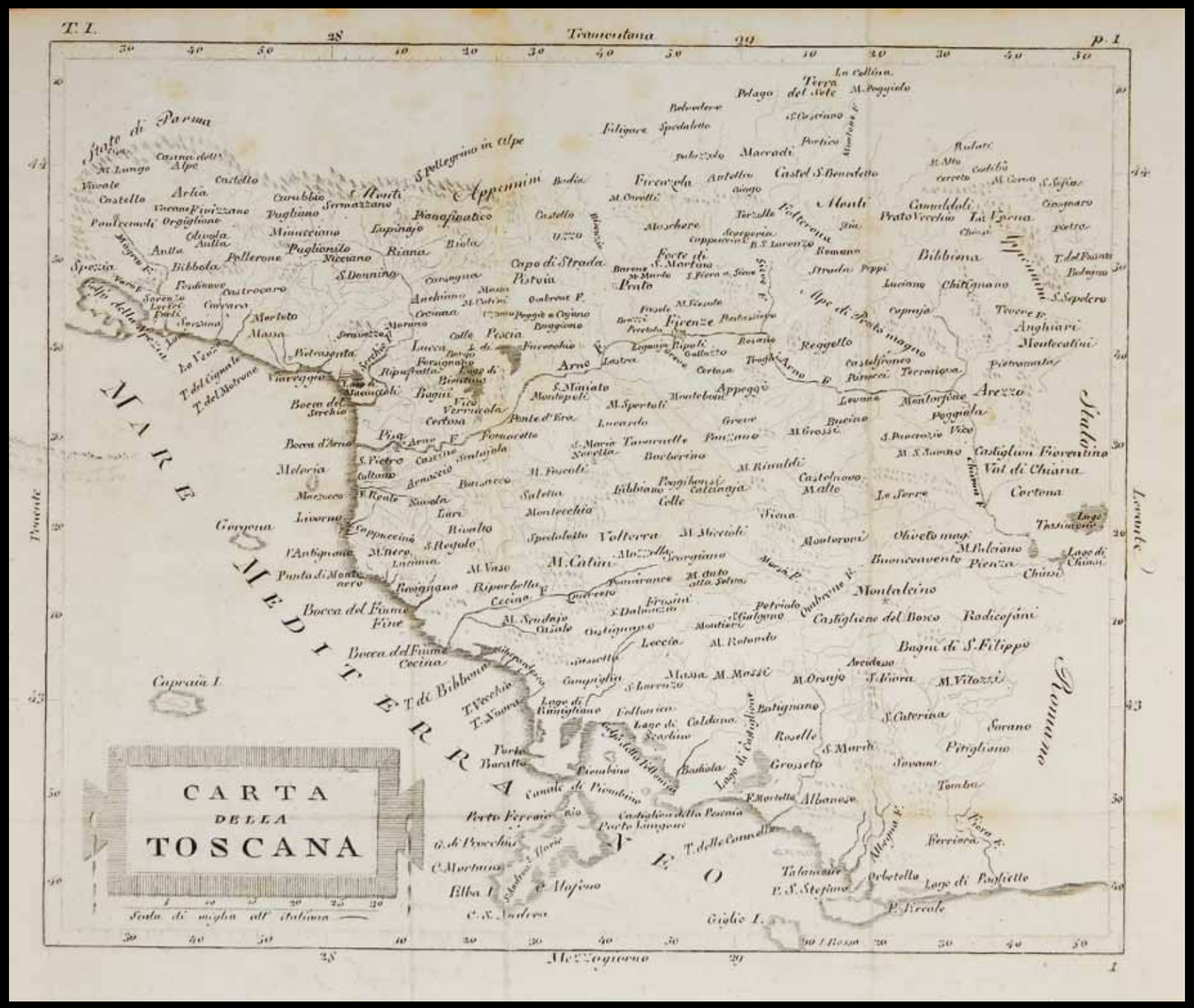

Carta della Toscana, F.Fontani, cm.17x21, 1818

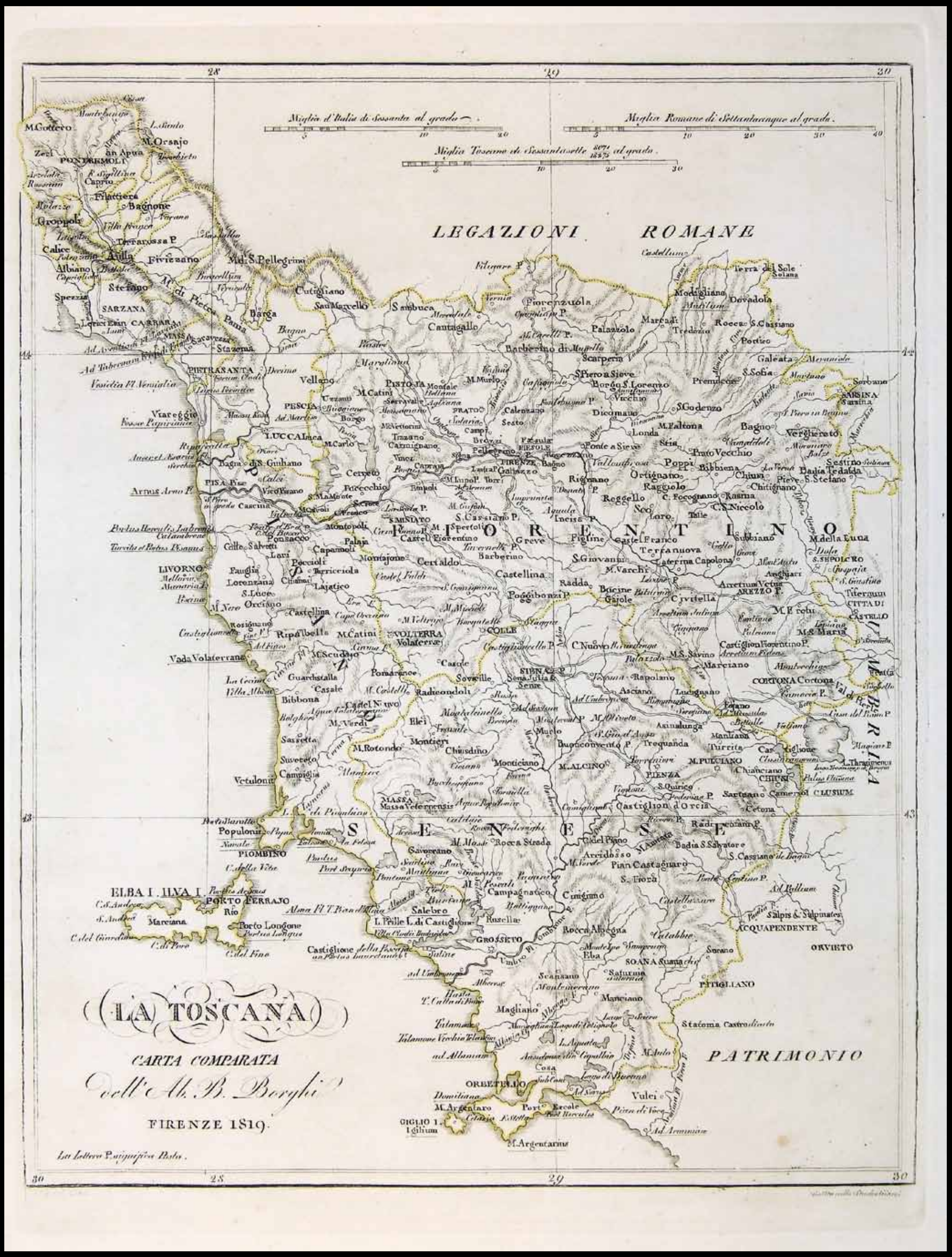
LA TOSCANA
CARTA COMPARATA
dell'Ab. B. Borghi
FIRENZE 1819
LEGAZIONI ROMANE
PATRIMONIO
Miglia d'Italia di Sessanta al grado
Miglia Romane di Settantacinque al grado
Miglia Toscane di Sessantasette al grado
LIVORNO
PISA
LUCCA
PISTOJA
FIRENZE
PRATO
PIOMBINO
PORTO FERRAJO
ELBA I. ILVA I.
GROSSETO
ORBETELLO
ACQUAPENDENTE
ORVIETO
PITIGLIANO
AREZZO
CORTONA
CITTA DI CASTELLO
VOLTERRA
SIENA
COLLE
PISTOIA
PIENZA
MONTEPULCIANO
CHIUSI
CLUSIUM
MASSA
SARZANA
CARRARA
PONTREMOLI
PIETRASANTA
Vetulonia
Populonia
Cosa
Talamone
Castiglione della Pescaia
Marciana
Porto Longone
Piombino
Giglio I.
Giglio
Vada Volaterrane
Castiglion d'Orcia
Castiglion Fiorentino
Castiglione
Sarteano
Cetona
Radicofani
Pian Castagnaio
Cinigiano
Campagnatico
Scansano
Manciano
Magliano
Saturnia
Sorano
Pitigliano
Stadonia
Castro
Ansedonia
Orbetello
Vulci
Ad Aemiliam
Ad Albaniam
Ad Tiberim
Ad Ilvam
Ad Ilvam
Ad Aemiliam
Ad Albaniam
Ad Tiberim

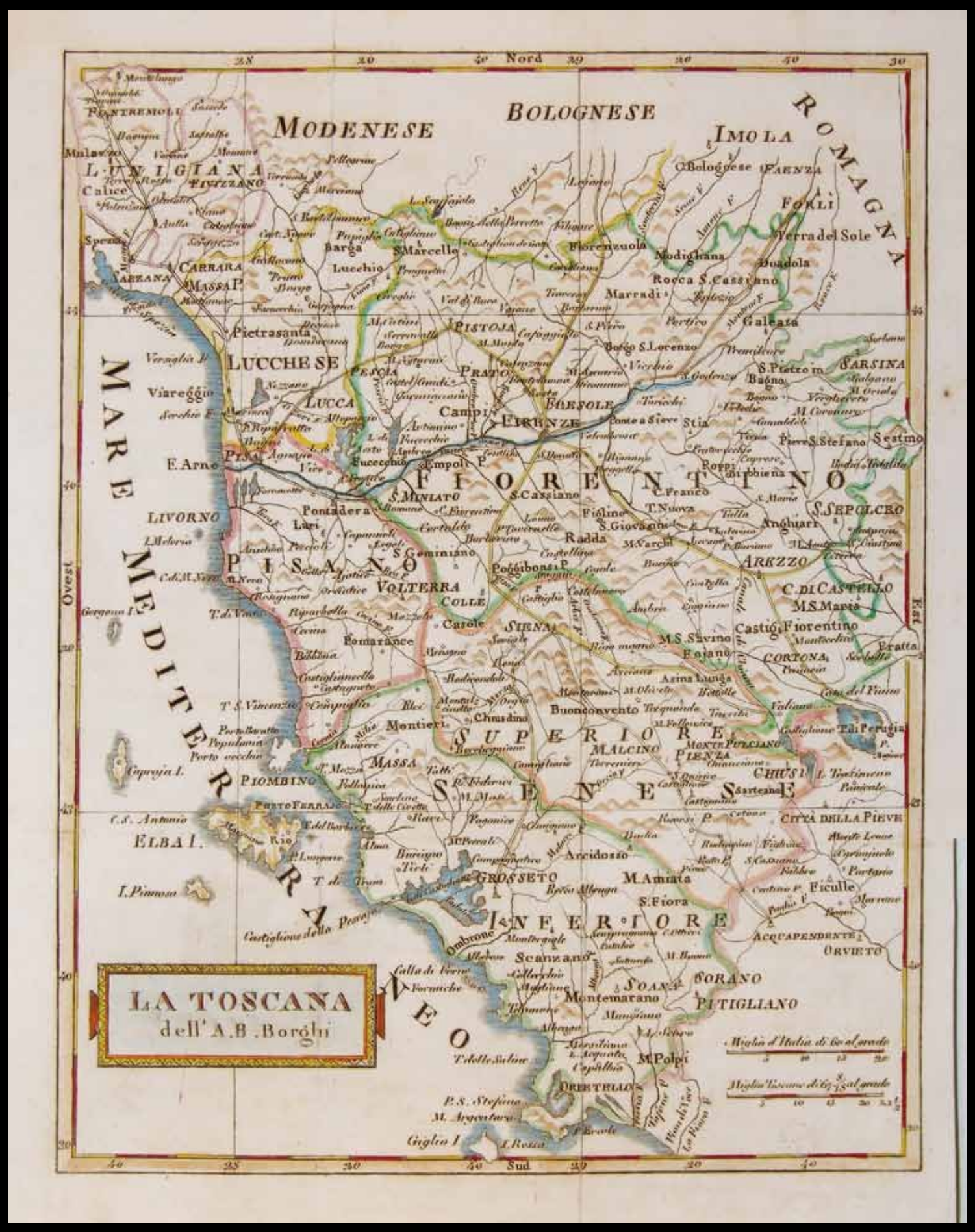

La Toscana, B.Borghi, cm.22x17, 1823

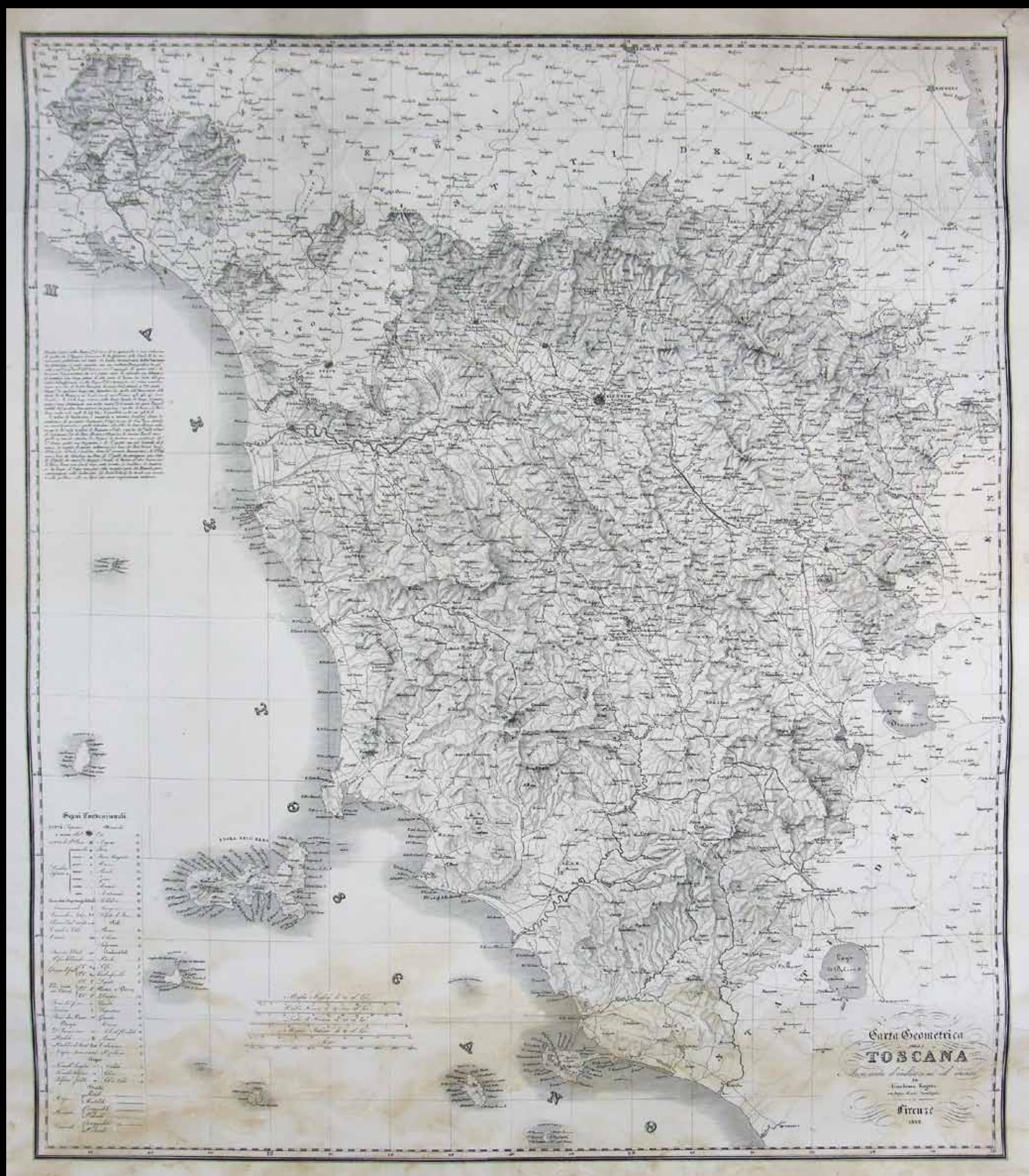

Carta geometrica della Toscana, G.Segato, cm.63x55, 1832

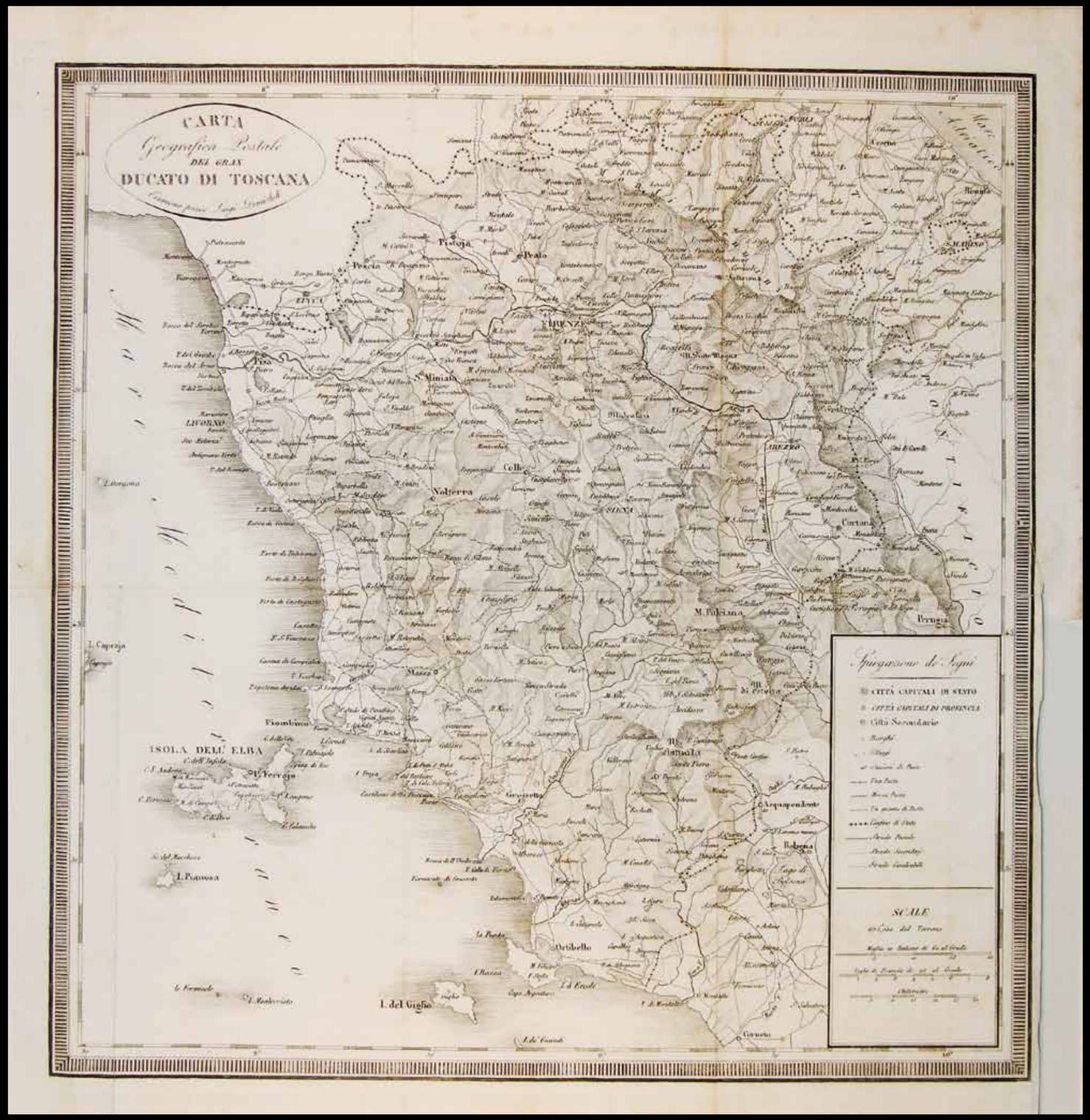

Carta geografica-postale del Gran Ducato di Toscana, F.Gandini, cm.35,5x34,5 - 1832

Carta geometrica del Granducato di Toscana, A.Zuccagni Orlandini, cm.48x72, 1832

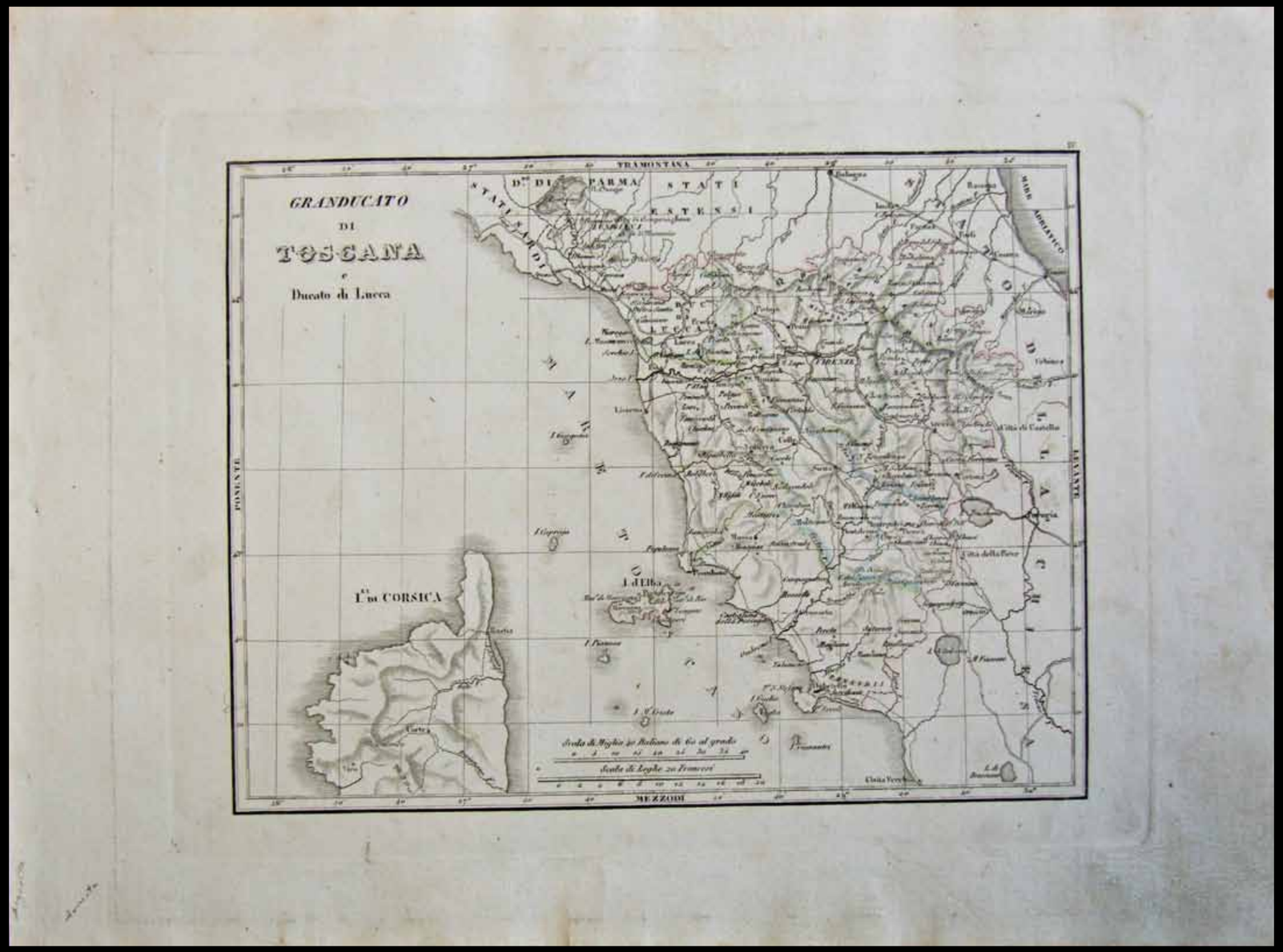

Granducato di Toscana e Ducato di Lucca, Pisa, cm. 16x21, 1839

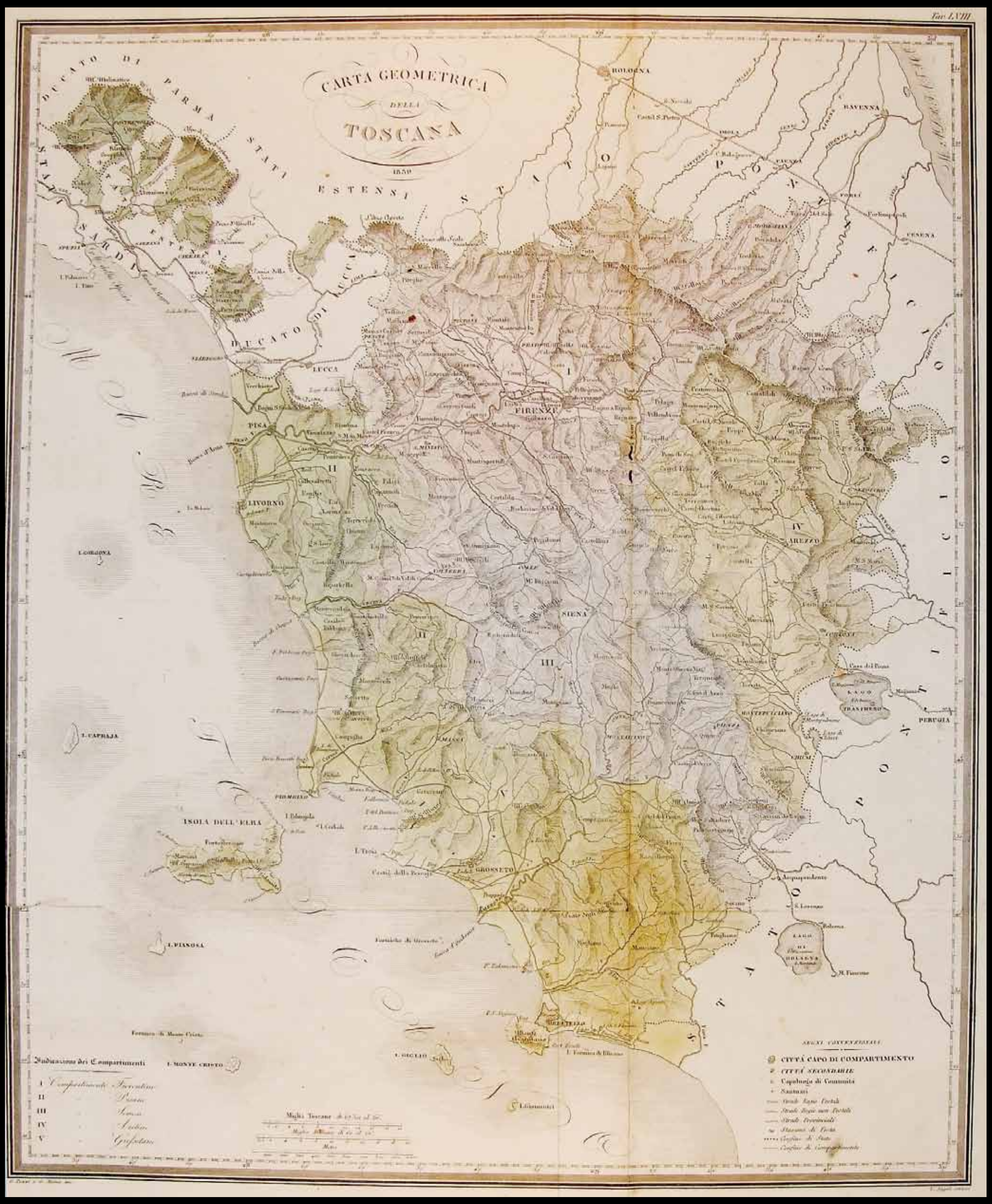

Carta geometrica della Toscana, F.C.Marmocchi, cm.45x37, 1839

Carta moderna del Granducato di Toscana, A.Zuccagni Orlandini, cm.66x54, 1844

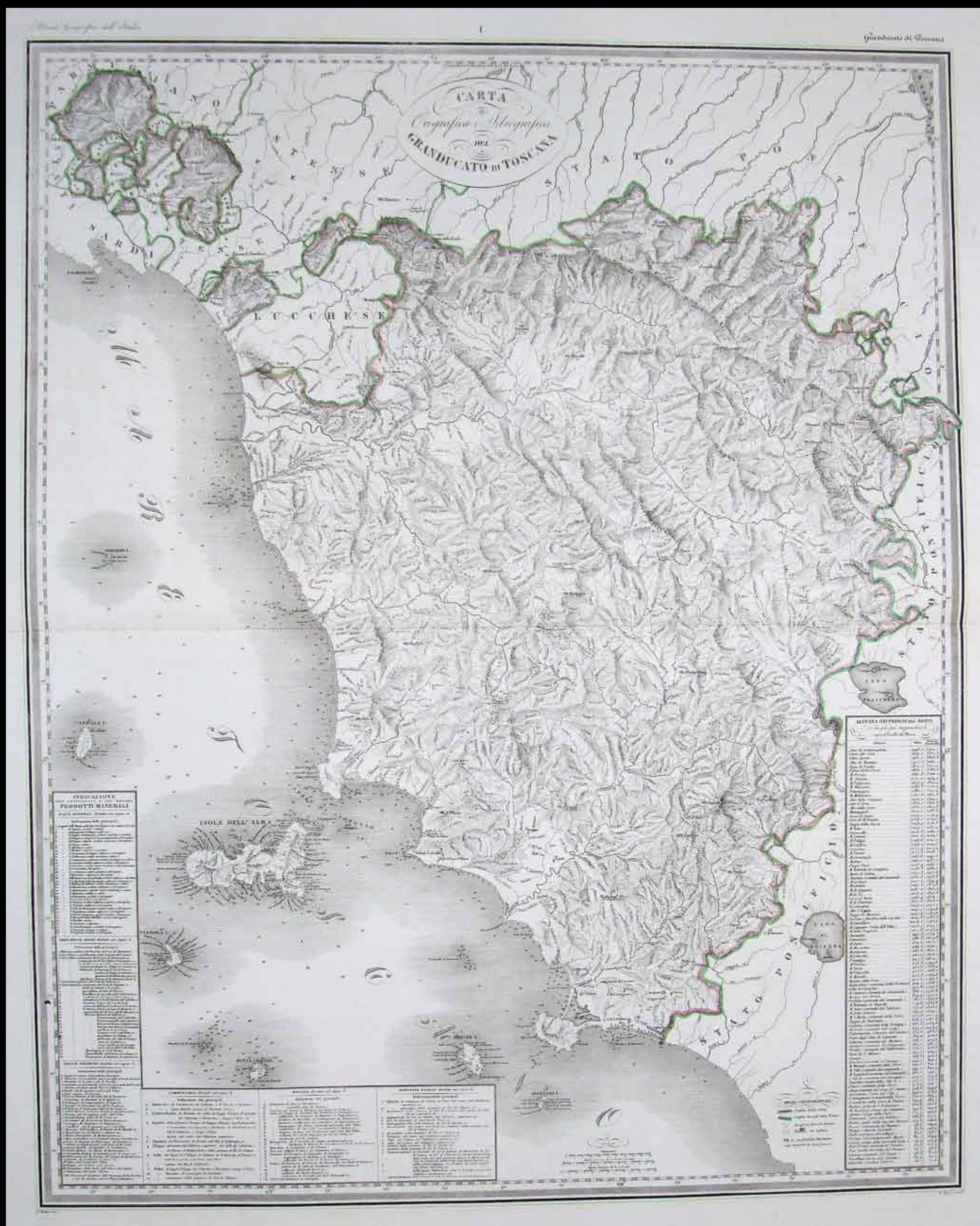

Carta orografica ed idrografica del Granducato di Toscana, A.Zuccagni Orlandini, cm.66x54, 1844

Carta del Granducato di Toscana avanti il dominio dei Romani, A.Zuccagni Orlandini, cm.66x54, 1844

Carta Geometrica del Granducato di Toscana, G.Manetti, cm.50x43, 1846

La Toscana (da ‘Enciclopedia Italiana’), Girolamo Tasso, cm.23x18, 1847

Carta geometrica della Toscana, cm.45x37, 1848

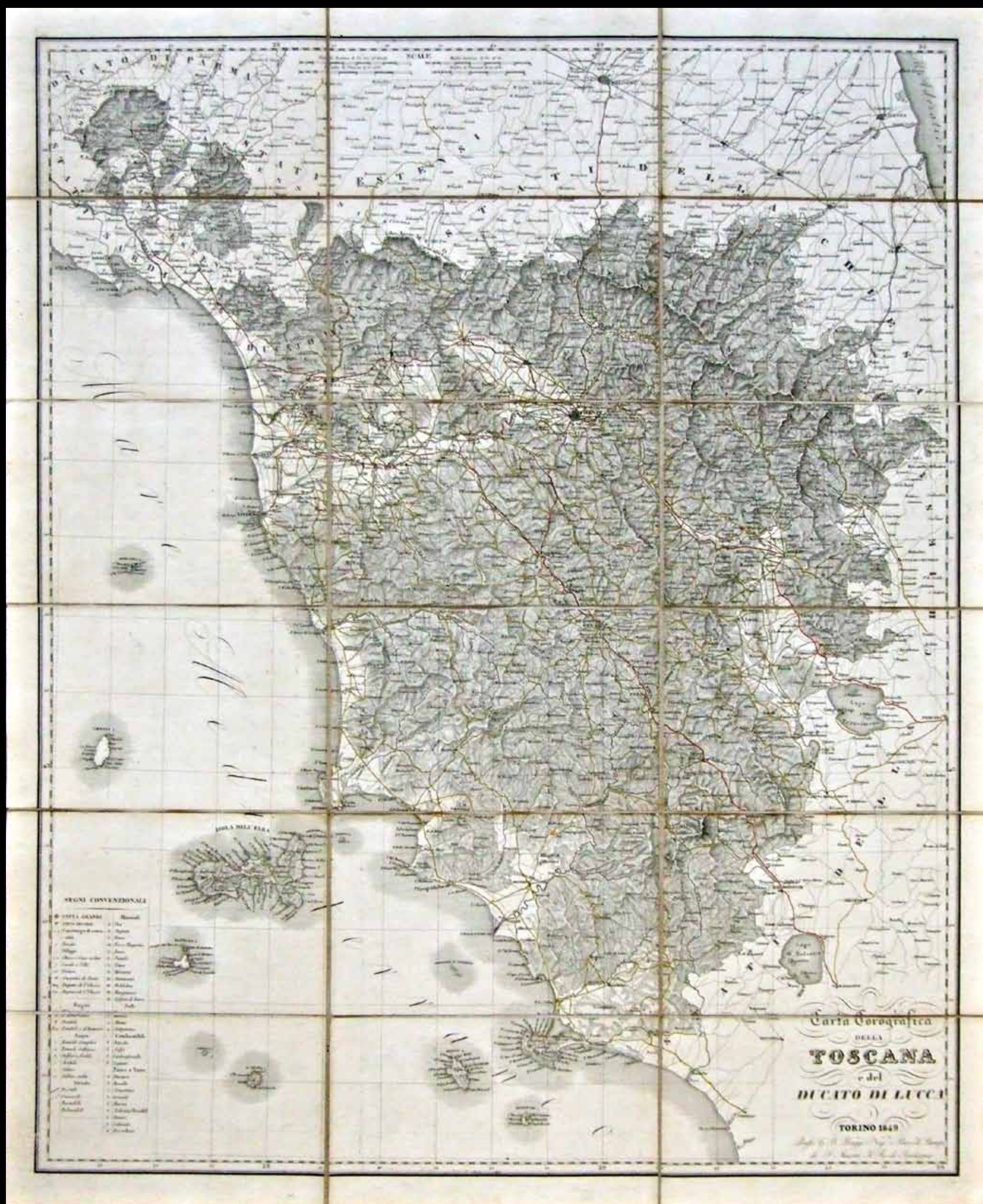

Carta Corografica della Toscana, G.B. Maggi, cm.67x55, 1849

Carta Geometrica del Granducato di Toscana divisa per Tribunali di Prima Istanza, F.Cocchi, cm.50x44, 1850

Carta Geometrica del Granducato di Toscana divisa per Uffizj di Ipoteche, F.Cocchi, cm.50x44, 1850

Carta Geometrica del Granducato di Toscana divisa per Compartimenti e Prefetture, F. Cocchi, cm.50x44, 1850

Carta della Toscana, Civelli, cm.36x50, 1850

Granducato di Toscana, B.Marzolla, cm.60x41, 1856

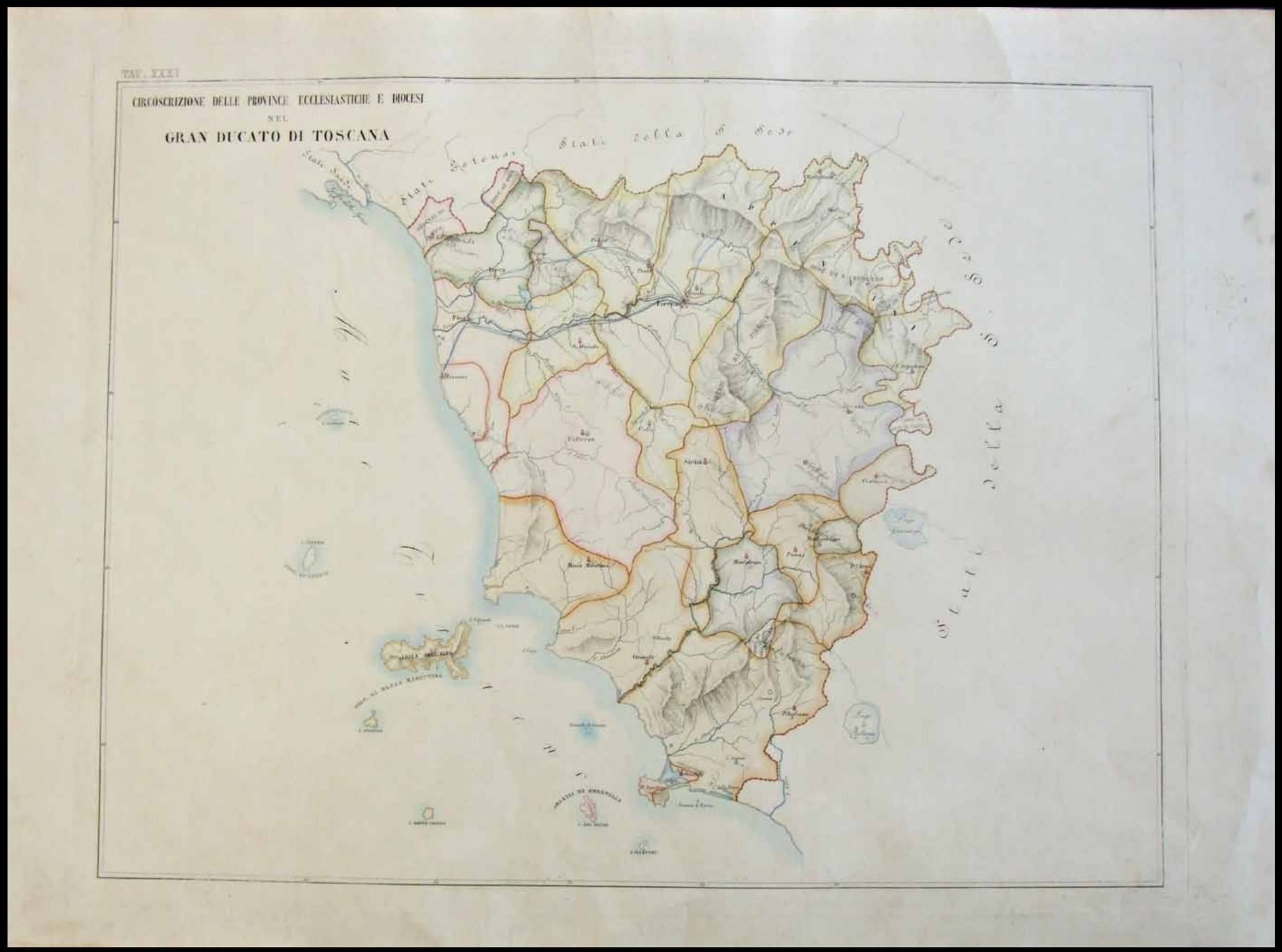

Circoscrizione delle Province Ecclesiastiche e Diocesi nel Gran Ducato di Toscana, Girolamo Petri, cm.50x64, 1858

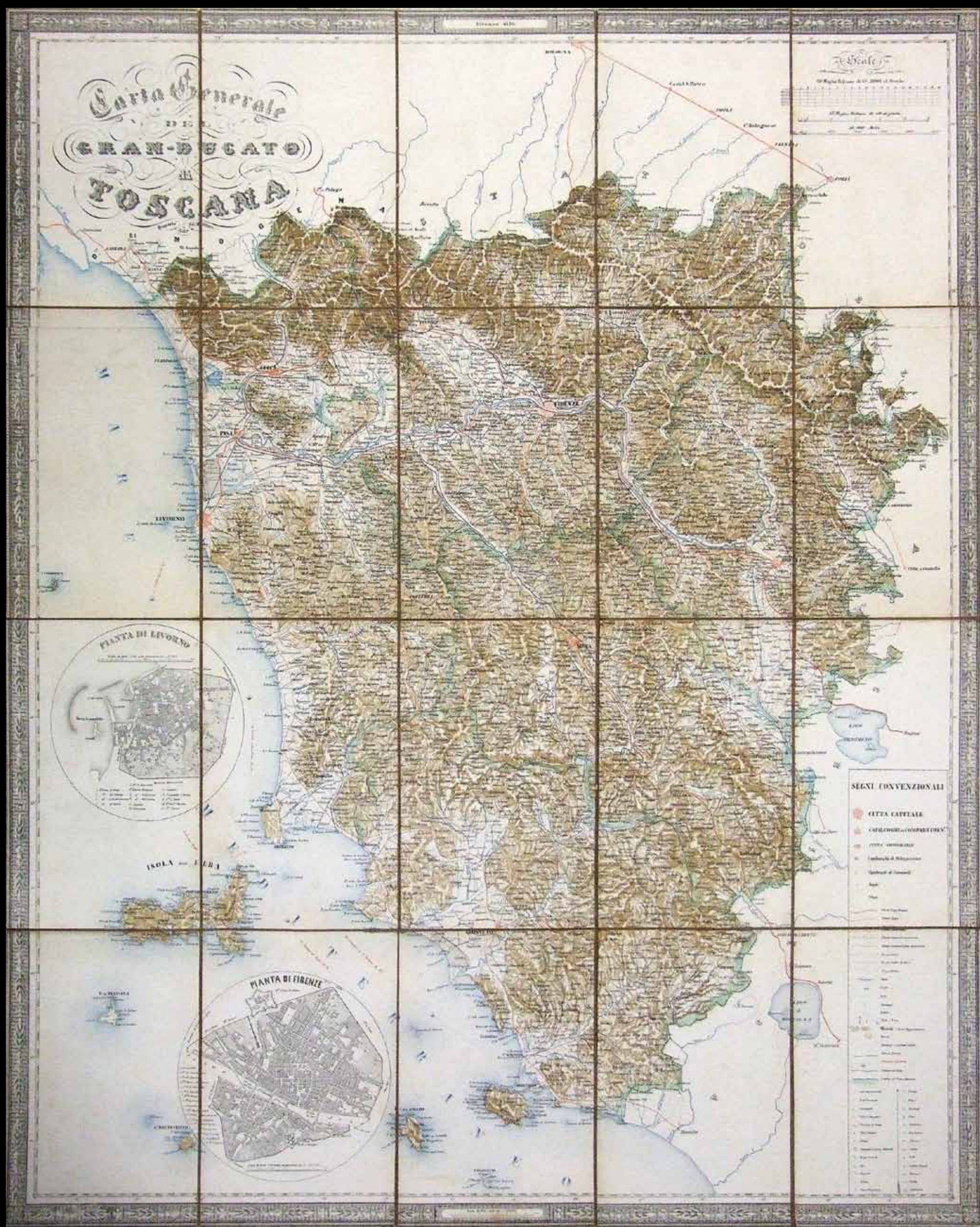

Carta Generale del Granducato di Toscana, cm.88x72, 1858

Granducato di Toscana, F.Pagnoni, cm.42x32, 1864

Carta Orografica e Idrografica delle Provincie Toscane, F.Vallardi, cm.68x54, 1868

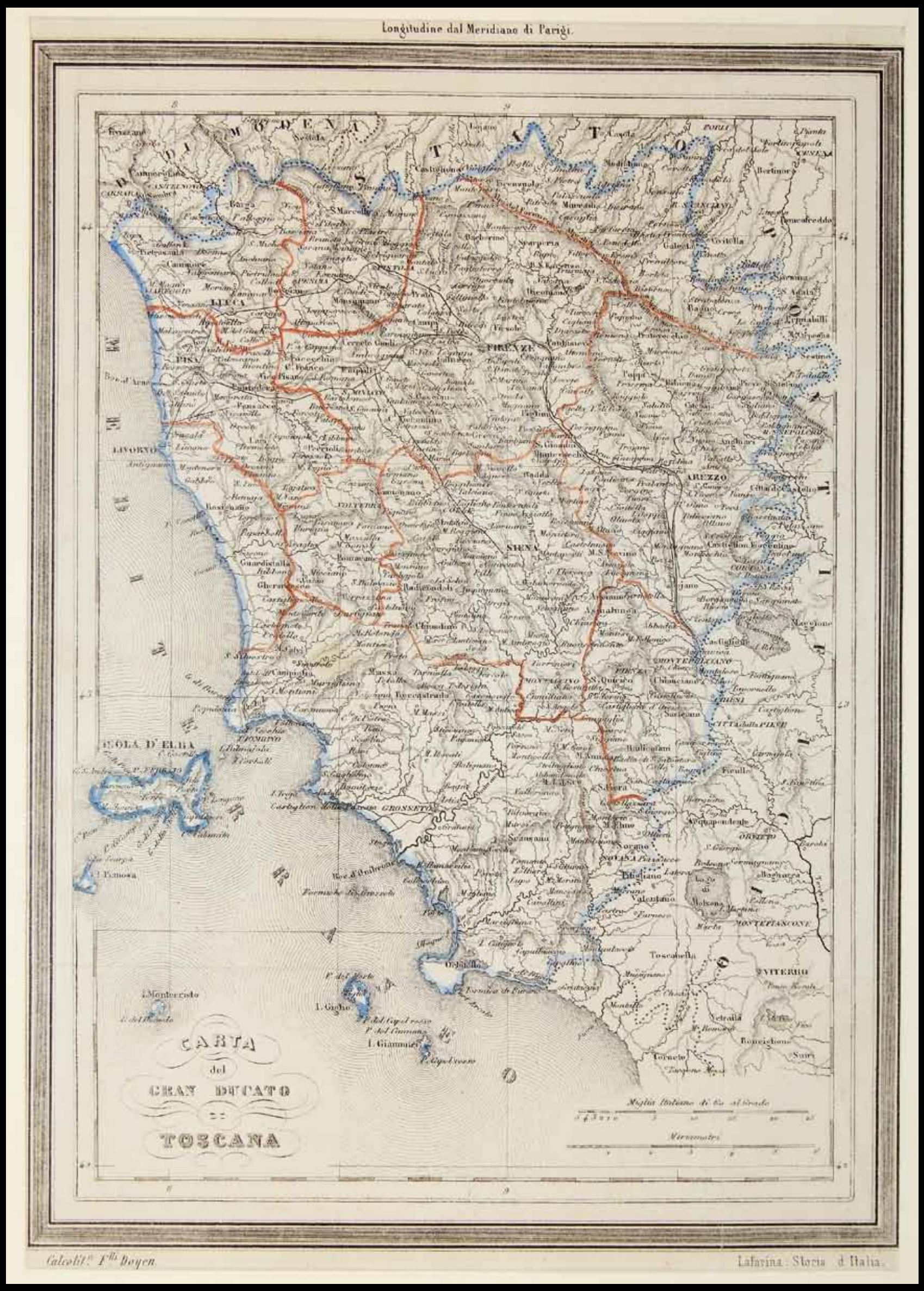

Carta del Granducato di Toscana, Lafarina, cm.31x22, XIX sec.